

614.709861  
.C718  
Serie III  
Nº 1  
ANEXO 5

MINISTERIO DE SALUD PUBLICA  
INSTITUTO NACIONAL PARA PROGRAMAS ESPECIALES DE SALUD  
ASOCIACION COLOMBIANA DE FACULTADES DE MEDICINA

ESTUDIO  
SANITARIO  
DE  
COMUNIDADES  
RURALES


REGION [5]

ANEXO 5

MANUAL DE OPERACIONES

Departamentos de:  
Boyacá, Cundinamarca, Meta

BOGOTA D. E. - COLOMBIA  
1972



SERIE III  
Número 1

MINISTERIO DE SALUD PUBLICA

José María Salazar Bucheli - Ministro

INSTITUTO NACIONAL PARA PROGRAMAS ESPECIALES DE SALUD

Pablo Morillo Cajiao - Director

DIVISION DE INVESTIGACIONES ESPECIALES

Carlos Agualimpia M., M.D., M.S.P. - Jefe

SECCION DE PROGRAMACION Y SUPERVISION

Ricardo Celán Moxera, M.D., M.S.P. \*  
Fernando Tirado Villegas, M.D., M.S.P. \*\*  
Fabio Morales R., M.D., M.S.P. \*\*\*  
Germán Jiménez Rozo, M.D., M.S.P.  
Jorge Torres Sánchez, D.D.S., M.S.P.  
Cecilia M. de Castillo, Cand. Ph.D. \*\*\*\*  
Ann Marie Löök R., Antropóloga. \*\*\*\*\*  
Laurie Cardona Gómez, Antropóloga. \*\*\*\*\*

SECCION DE ESTADISTICA

Luis Carlos Gómez, Estco.  
Wilson Rodríguez Q., Estco. \*--  
Luis E. González R., Estco. \*--  
Luis A. Guatame L., Estco.  
Alvaro Villegas, Estco. \*---  
Rafael Ortíz M., Estco.

\* Jefe encargado de la División desde Junio de 1.969

\*\* Hasta Agosto de 1.971

\*\*\* Desde Septiembre de 1.971

\*\*\*\* Jefe del Estudio hasta Mayo de 1.971

\*\*\*\*\* Jefe del Estudio desde Mayo de 1.971

\*\*\*\*\* Desde Julio de 1.971

\*- Jefe encargado de la Sección de Estadística desde Junio de 1.970

\*-- Hasta Septiembre de 1.970

\*--- Hasta Abril de 1.971

ASOCIACION COLOMBIANA DE  
FACULTADES DE MEDICINA  
CENTRO DE DOCUMENTACION

ESTUDIO SANITARIO DE COMUNIDADES RURALES

Jaime Mora Ramírez  
Co-Director

Raúl Paredes  
Co-Director

Ricardo Galán Morera  
Co-Director

ANN MARIE LÖÖK R.  
Jefe

COLABORADORES PRINCIPALES:

LAURIE CARDONA GOMEZ

COMITE CONSULTIVO

Ministerio de Salud Pública	Ministro
Instituto Nacional para Programas Especiales de Salud. INPES.	Director
Asociación Colombiana de Facultades de Medicina. ASCOFAME.	Director
Planeación Nacional	Director
Ministerio de Educación	Ministro
Federación Nacional de Cafeteros	Presidente
Instituto Colombiano de la Reforma Agraria. INCORA.	Director
Acción Comunal. Ministerio de Gobierno	Director

\* \* \*

GRUPO ASESOR

Ricardo Galán M.	División de Investigaciones Especiales. INPES.
Jaime Mora R.	División de Saneamiento Básico Rural. INPES.
Héctor Collazos	Saneamiento Ambiental... Ministerio de Salud Pública.
Jorge Vivas	División de Recursos Humanos... Departa- mento Nacional de Planeación.
Ann Marie LÖök	División Investigaciones Especiales. INPES.
Laurie Cardona	División de Investigaciones Especiales. INPES.
Jorge Torres S.	División de Investigaciones Especiales. INPES.
Gonzalo Medina Salazar	División de Saneamiento Básico Rural. INPES.

MINSALUD - INPES - ASCOFAME  
Estudio Sanitario de  
Comunidades Rurales  
1.972

LISTADO DE COMUNIDADES RURALES

NUCLEADAS ENTRE

50 y 2.500 HABITANTES

REGION V

BOYACA

CUNDINAMARCA

META

\* \* \*

REGION V

DEPARTAMENTO

DE

BOYACA

\* \* \*

BOYACA

ZONA	MUNICIPIO	LOCALIDAD	TIPO DE LOCALIDAD
8	Aguazul	Aguazul	Cabecera Municipal
8		Cupiagua	Insp.Policía
8		Monterralo	Insp.Policía
8		Unete	Insp.Policía
26	Almeida	Almeida	Cabecera Municipal
26		Chivor	Insp.Policía
26		Sinaí	Caserío
21	Aquitania	Aquitania	Cabecera Municipal
21		Hirva	Insp.Policía
21		Los Alpes	Insp.Policía
21		Maravilla	Insp.Policía
21		Mómbita	Insp.Policía
21		Sisvacá	Insp.Policía
21		Suse	Insp.Policía
21		Toquilla	Insp.Policía
17	Arcabuco	Arcabuco	Cabecera Municipal
14	Belén	Belén	Cabecera Municipal
14		Bosque	Vereda
14		Donación	Vereda
14		La Venta	Vereda
14		Montero	Vereda
14		San José de la Montaña	Insp.Policía
14		Tirinkita	Vereda

ZONA	MUNICIPIO	LOCALIDAD	TIPO DE LOCALIDAD
24	Berbeo	Berbeo	Cabecera Municipal
15	Beteitiva	Beteitiva Otenga	Cabecera Municipal Insp.Policía
3	Boavita	Boavita	Cabecera Municipal
3		El Espigón	Vereda
3		Chulavita	Vereda
3		San Francisco	Vereda
22	Boyacá	Boyacá	Cabecera Municipal
18	Briceño	Briceño	Cabecera Municipal
18	Buenavista	Buenavista	Cabecera Municipal
18		Campoalegre	Insp.Policía
13	Busbanza	Busbanza	Cabecera Municipal
18	Caldas	Caldas	Cabecera Municipal
18		Nariño	Insp.Policía
24	Campohermoso	Campohermoso	Cabecera Municipal

ZONA	MUNICIPIO	LOCALIDAD	TIPO DE LOCALIDAD
14	Cerinza	Cerinza	Cabecera Municipal
14		Cobugote	Vereda
14		Meseta	Vereda
14		Novare	Vereda
14		San Victorino	Vereda
14		Toba	Vereda
22	Ciénega	Ciénega	Cabecera Municipal
20	Cómbita	Cómbita	Cabecera Municipal
18	Coper	Coper	Cabecera Municipal
18		Cantino	Insp.Policía
18		Pedro Gómez	Insp.Policía
18		Turtur	Insp.Policía
13	Corrales	Corrales	Cabecera Municipal
10	Covarachía	Covarachía	Cabecera Municipal
10		La Palmera	Insp.Policía
10		Las Tapias	Caserío
10		Limón Dulce	Vereda
10		Los Siotes	
10		Puerto Rico	Caserío
12	Cubará	Cubará	Cabecera Municipal
11		Chuscal	Insp.Policía
11		Gibraltar	Insp.Policía
11		Samoré	Insp.Policía

ZONA	MUNICIPIO	LOCALIDAD	TIPO DE LOCALIDAD
15 15	Cuitiva	Cuitiva Llano D. Alarcón	Cabecera Municipal Insp.Policía
8	Chámeza	Chámeza	Cabecera Municipal
23 23	Chinavita	Chinavita Montejo	Cabecera Municipal Insp.Policía
17 17 17 17	Chiquinquirá	Chiquinquirá Moyavita Sucre Oriental Varela	Cabecera Municipal Insp.Policía Vereda Insp.Policía
2 2 12 2 12	Chiscas	Chiscas Aguablanca Mojicones Pueblo Las Mercedes Támara	Cabecera Municipal Insp.Policía  Insp.Policía Insp.Policía
3 4 3 4	Chita	Chita Chipaviejo El Moral Monserrate	Cabecera Municipal Insp.Policía Insp.Policía Corregimiento
17	Chitaraque	Chitaraque	Cabecera Municipal

ZONA	MUNICIPIO	LOCALIDAD	TIPO DE LOCALIDAD
16	Duitama	Duitama	Cabecera Municipal
16		Aguatendida	Caserío
16		Becerras	Caserío
16		Higueras	Caserío
16		San Lorenzo Abajo	
16		San Lorenzo Arriba	Caserío
16		Siratá	Vereda
16		Trinidad	Insp.Policía
	El Cocuy	El Cocuy	Cabecera Municipal
		El Pachacual	Insp.Policía
1	El Espino	El Espino	Cabecera Municipal
1		El Carmen	Vereda
1		La Burrera	Vereda
1		La Laguna	Vereda
1		Llano Largo	Vereda
1		Salinitas	Vereda
16	Firavitoba	Firavitoba	Cabecera Municipal
15	Floresta	Floresta	Cabecera Municipal
15		Tobasia	Insp.Policía
17	Gachantivá	Gachantivá	Cabecera Municipal
13	Gámeza	Gámeza	Cabecera Municipal

ZONA	MUNICIPIO	LOCALIDAD	TIPO DE LOCALIDAD
23	Garagoa	Garagoa	Cabecera Municipal
23		Arada Grande	Vereda
23		Caldera Abajo	
23		Resguardo	Vereda
2	Guacamayas	Guacamayas	Cabecera Municipal
2		Chichimita	Vereda
2		El Tablón	Vereda
2		Guiragón	Vereda
2		La Palma	Vereda
	Guateque	Guateque	Cabecera Municipal
25		Chinquica	Vereda
25		Chorro de Oro	Vereda
25		Chorrotinto	Vereda
25		Gaunza Abajo	Vereda
25		Gaunza Arriba	Vereda
25		Hospital I	Vereda
25		La Calera	Vereda
25		Llano Grande	Vereda
25		Piedra Parada	Vereda
25		Rosales	Vereda
25		Suaitoque	Vereda
25		Sibatá	Vereda
26	Guayatá	Guayatá	Cabecera Municipal
26		Altas Minas	Vereda
26		Sunuba	Insp.Policía
1	Guicán	Guicán	Cabecera Municipal
12		Bocotá	Insp.Policía
12		Bojaba	Insp.Policía

ZONA	MUNICIPIO	LOCALIDAD	TIPO DE LOCALIDAD
12	Guicán (cont.)	Covaríá	Insp.Policía
1		El Banco	Insp.Policía
11		El Indio	Insp.Policía
1		La Cueva	Insp.Policía
5	Hato Corozal	Hato Corozal	Cabecera Municipal
5		Manare	Insp.Policía
5		Puerto Colombia	Corregimiento
5		San Nicolás	Corregimiento
5		San Salvador	Corregimiento
15	Iza	Iza	Cabecera Municipal
22	Jenezano	Jenezano	Cabecera Municipal
12	Jericó	Jericó	Cabecera Municipal
12		Cocubal	Vereda
12		Cheva	Insp.Policía
12		Pantanohondo	Vereda
12		Puebloviejo	Corregimiento
4	Labranzagrande	Labranzagrande	Cabecera Municipal
25	La Capilla	La Capilla	Cabecera Municipal
25		La Palma	Vereda.
25		Zinc	Vereda

ZONA	MUNICIPIO	LOCALIDAD	TIPO DE LOCALIDAD
3	La Salina	La Salina	Cabecera Municipal
3	La Uvita	La Uvita	Cabecera Municipal
3		San Antonio	Vereda
3		Cusaguy	Caserío
18	La Victoria	La Victoria	Cabecera Municipal
18		El Parque	Insp.Policía
18		Chapón o Guadualito	Insp.Policía
24	Los Cedros	Los Cedros	Cabecera Municipal
24		Muceño	Insp.Policía
24	Macanal	Macanal	Cabecera Municipal
24		San Carlos	Insp.Policía
8	Maní	Maní	Cabecera Municipal
9		Guafalpintado	Corregimiento
8		Las Gaviotas	Insp.Policía
18	Maripí	Maripí	Cabecera Municipal
18		Santa Rosa	Insp.Policía
18		Zulia	Insp.Policía

ZONA	MUNICIPIO	LOCALIDAD	TIPO DE LOCALIDAD
24	Miraflores	Miraflores	Cabecera Municipal
24		Ayatá	Vereda
13	Mongua	Mongua	Cabecera Municipal
13		Centro	Caserío
13		Sirguaza	Insp.Policía
15	Monguí	Monguí	Cabecera Municipal
17	Moniquirá	Moniquirá	Cabecera Municipal
17		Pajales	Vereda
27	Monterrey	Monterrey	Cabecera Municipal
27		Brisas del Llano	Insp.Policía
27		El Porvenir	Insp.Policía
27		Villa Carola	Caserío
19	Muzo	Muzo	Cabecera Municipal
19		Quipama	Insp.Policía
19		Vega del Cormal	Insp.Policía
15	Nobsa	Nobsa	Cabecera Municipal
15		Belencito	Insp.Policía
22	Nuevo Colón	Nuevo Colón	Cabecera Municipal

ZONA	MUNICIPIO	LOCALIDAD	TIPO DE LOCALIDAD
7	Nunchía	Nunchía	Cabecera Municipal
8	Orocué	Orocué	Cabecera Municipal
9		Cravosur	Corregimiento
9		La Poyata	Insp.Policía
9		Santa Elena de Cusiva	Corregimiento
9		Santa Elena de Upía	Insp.Policía
19	Otanche	Otanche	Cabecera Municipal
19		Buenavista	Insp.Policía
19		Pizarrá	Insp.Policía
23	Pachavita	Pachavita	Cabecera Municipal
24	Páez	Páez	Cabecera Municipal
24		La Ururía	Insp.Policía
24		Sirasi	Insp.Policía
16	Paipa	Paipa	Cabecera Municipal
16		El Salitre	Vereda
16		El Tejar	Vereda
16		Llano Grande	Vereda
16		Palermo	Insp.Policía
16		Pantano de Vargas	Vereda
8	Pajarito	Pajarito	Cabecera Municipal
8		Corinto	Insp.Policía
8		Monterralo	

ZONA	MUNICIPIO	LOCALIDAD	TIPO DE LOCALIDAD
1 1	Panqueba	Panqueba Cordoncillo	Cabecera Municipal Vereda
13 13 13	Pauna	Pauna Aguafria Ibacapi (Quebradaseca)	Cabecera Municipal Vereda Vereda
4 4	Paya	Paya Morcote	Cabecera Municipal Insp.Policia
6 6 6 6 6 6	Paz de Ariporo (Moreno)	Paz de Ariporo (Moreno) Caribe Centro Gaitan La Aguada La Chapa Montaña Totumo	Cabecera Municipal Insp.Policia Caserio Corregimiento Insp.Policia
-13 13	Paz de Río	Paz de Río Paz Viejo	Cabecera Municipal Insp.Policia
21 21	Pesca	Pesca El Palmar	Cabecera Municipal Insp.Policia
4	Pisva	Pisva	Cabecera Municipal
7	Pore	Pore	Cabecera Municipal

ZONA	MUNICIPIO	LOCALIDAD	TIPO DE LOCALIDAD
19	Puerto Boyacá	Puerto Boyacá	Cabecera Municipal
19		Centro Calderón	Insp.Policía
19		Gua Negro	Insp.Policía
19		Pozo Boyacá #2	Insp.Policía
19		Puerto Gutiérrez	Insp.Policía
22	Ramiriquí	Ramiriquí	Cabecera Municipal
22		Guayabal (San Antonio)	Insp.Policía
17	Ráquira	Ráquira	Cabecera Municipal
17		San Cayetano (Candelaria)	
8	Recetor	Recetor	Cabecera Municipal
22	Rondón	Rondón	Cabecera Municipal
22		Ranchogrande	Caserío
27	Sabanalarga	Sabanalarga	Cabecera Municipal
27		El Secreto	Insp.Policía
18	Saboyá	Saboyá	Cabecera Municipal
4	Sacama	Sacama	Cabecera Municipal

ZONA	MUNICIPIO	LOCALIDAD	TIPO DE LOCALIDAD
20	Sáchica	Sáchica	Cabecera Municipal
20	Samacá	Samacá	Cabecera Municipal
24	San Eduardo	San Eduardo	Cabecera Municipal
17	San José de Pare	San José de Pare	Cabecera Municipal
27 27	San Luis de Gaceno	San Luis de Gaceno Santa Teresa	Cabecera Municipal Insp.Policía
7	San Luis de Palenque	San Luis de Palenque	Cabecera Municipal
8	San Mateo	San Mateo El Chapetón	Cabecera Municipal Insp.Policía
17	San Miguel de Sema	San Miguel de Sema	Cabecera Municipal
19 19 19 19	San Pablo Borbur	San Pablo Borbur Chapanares Peñas Blancas Santa Bárbara	Cabecera Municipal Insp.Policía Insp.Policía Insp.Policía

ZONA	MUNICIPIO	LOCALIDAD	TIPO DE LOCALIDAD
26	Santa María	Santa María	Cabecera Municipal
26		Guamal	Insp.Policía
26		Nazareth	Corregimiento
17	Santana	Santana	Cabecera Municipal
15	Santa Rosa de Viterbo	Santa Rosa de Viterbo	Cabecera Municipal
17	Santa Sofía	Santa Sofía	Cabecera Municipal
4	Sativanorte	Sativanorte	Cabecera Municipal
4		Sativaviejo	Caserío
13	Sativasur	Sativasur	Cabecera Municipal
22	Siachoque	Siachoque	Cabecera Municipal
11	Soatá	Soatá	Cabecera Municipal
11		Apartaderos	Caserío
11		La Chorrera	Vereda
11		Llano Grande	Vereda
11		Puente Pinzón	Caserío

ZONA	MUNICIPIO	LOCALIDAD	TIPO DE LOCALIDAD
12	Socotá	Socotá	Cabecera Municipal
12		Coscativá	Vereda
12		Chipaviejo	Insp.Policía
12		El Oso	Insp.Policía
12		La Manga	Insp.Policía
12		Los Pinos	Insp.Policía
12		Nauta	Vereda
12		Pueblo Nuevo	Insp.Policía
<hr/>			
12	Socha	Socha	Cabecera Municipal
12		El Pino	Vereda
12		La Chapa	Vereda
12		Monterralo	Vereda
12		Puerto Nuevo	Vereda
12		Santa Teresa	Insp.Policía
12		Sochaviejo	Caserío
<hr/>			
15	Sogamoso	Sogamoso	Cabecera Municipal
15		Chapinero	Caserío
15		El Mortiñal	Vereda
15		El Pilar	Vereda
15		Morca	Caserío
15		Pedregal	Vereda
15		Siatame	Vereda
15		Vanegas	Vereda
<hr/>			
26	Somondoco	Somondoco	Cabecera Municipal
26		Barreras	Vereda
<hr/>			
20	Sotaquirá	Sotaquirá	Cabecera Municipal
20		El Hatico	Vereda
20		El Manzano	Vereda

ZONA	MUNICIPIO	LOCALIDAD	TIPO DE LOCALIDAD
4	Susacón	Susacón	Cabecera Municipal
4		Cardonal	Vereda
4		Guantiva	Vereda
4		Guayacanal	Vereda
4		San Ignacio	Vereda
4		Siapora	Vereda
17	Sutamarchán	Sutamarchán	Cabecera Municipal
26	Sutatenza	Sutatenza	Cabecera Municipal
26		El Salitre	Insp.Policía
26		Guaque	Vereda
7	Támara	Támara	Cabecera Municipal
13	Tasco	Tasco	Cabecera Municipal
27	Tauramena	Tauramena	Cabecera Municipal
27		Caribayona	Insp.Policía
27		Carupa	Insp.Policía
25	Tenza	Tenza	Cabecera Municipal
25		Mutatea	Vereda
25		Valle Grande	Vereda

ZONA	MUNICIPIO	LOCALIDAD	TIPO DE LOCALIDAD
22	Tibana	Tibana	Cabecera Municipal
22		Piedra Candela	Caserío
16	Tibasosa	Tibasosa	Cabecera Municipal
17	Tinjacá	Tinjacá	Cabecera Municipal
5	Tipacoque	Tipacoque	Cabecera Municipal
5		El Nogal	Caserío
5		El Palmar	Vereda
5		El Tablón	Caserío
5		La Variante	Caserío
5		Villa-nueva	Caserío
22	Toca	Toca	Cabecera Municipal
17	Togui	Togui	Cabecera Municipal
13	Tópaga	Tópaga	Cabecera Municipal
13		Valle grande	Caserío
21	Tota	Tota	Cabecera Municipal
7	Trinidad	Trinidad	Cabecera Municipal

ZONA	MUNICIPIO	LOCALIDAD	TIPO DE LOCALIDAD
20	Tunja	Tunja	Cabecera Municipal
20		Cucaitá	Corregimiento
20		Chiquiza	Corregimiento
20		Chivatá	Corregimiento
20		Motavita	Corregimiento
20		Oicatá	Corregimiento
20		Patiecitos	Caserío
20		Puente Boyacá	Caserío
20		Sora	Corregimiento
20		Soracá	Corregimiento
18	Tunungua	Tunungua	Cabecera Municipal
23	Turmequé	Turmequé	Cabecera Municipal
23		Singüineque	Caserío
20	Tuta	Tuta	Cabecera Municipal
20		El Salvial	Vereda
20		Leonera	Vereda
20		Río de Piedras	Vereda
14	Tutasá	Tutasá	Cabecera Municipal
14		Páramo	Insp.Policía
14		Pargua	Vereda
14		Tobal	Vereda
14		Torbecuta	Vereda
14		Villahermosa	Vereda
23	Umbita	Umbita	Cabecera Municipal

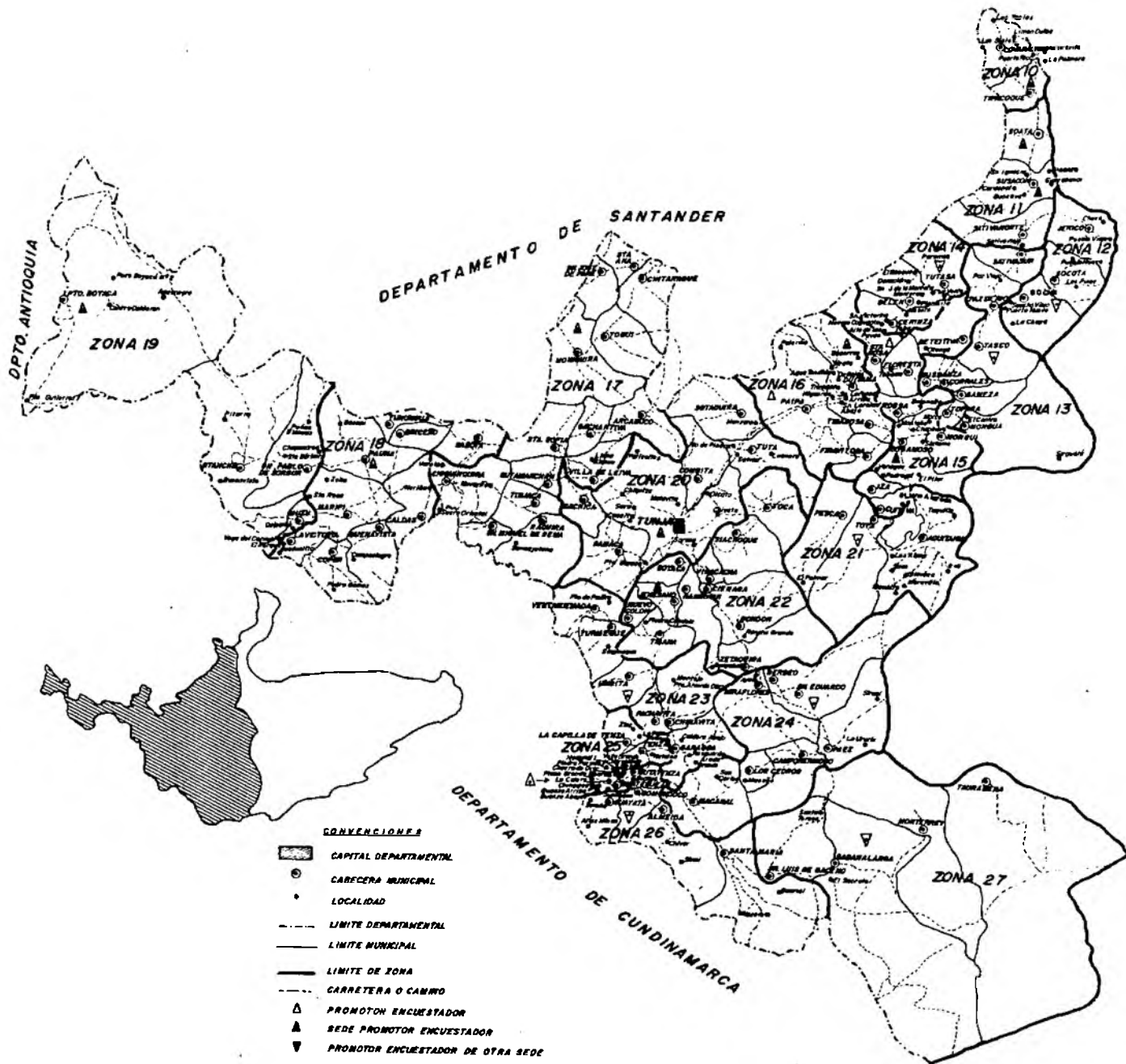
ZONA	MUNICIPIO	LOCALIDAD	TIPO DE LOCALIDAD
23	Ventaquemada	Ventaquemada	Cabecera Municipal
23		Capellania	Vereda
23		La Esperanza	Caserío
23		Montoya	Vereda
23		Parroquia Vieja	Vereda
23		Puente Piedra	Vereda
17	Villa de Leyva	Villa de Leyva	Cabecera Municipal
17		Llano Blanco	Vereda
22	Viracachá	Viracacha	Cabecera Municipal
7	Yopal	Yopal	Cabecera Municipal
7		El Morro	Corregimiento
7		Morichal	
7		Tilodirán	Corregimiento
22	Zetaquirá	Zetaquirá	Cabecera Municipal

MINSALUD - INPES-ASCOFAME  
 1.970 - 1972  
 ESTUDIO SANITARIO DE COMUNIDADES RURALES

DEPARTAMENTO DE  
**BOYACA**



MINSALUD - INPES - ASCOFAME  
 1.970 - 1.972  
 ESTUDIO SANITARIO DE COMUNIDADES RURALES  
 DEPARTAMENTO DE  
**BOYACA**





MINSALUD  
I.N.P.E.S.  
ASCOFAME

# ESTUDIO SANITARIO DE COMUNIDADES RURALES

## DEPARTAMENTO DE BOYACA

REGION V

LUNES	MARTES	MIÉRCOLES	JUEVES	VIERNES	SABADO	DOMINGO	LUNES	MARTES	MIÉRCOLES	JUEVES	VIERNES	SABADO	CODIGO
-------	--------	-----------	--------	---------	--------	---------	-------	--------	-----------	--------	---------	--------	--------

### ZONA 5

A. M.	Hato de Corozal	San Salvador	San Nicolás	Pto. Colombia		Manare								5
P. M.														

### ZONA 6

A. M.														6
P. M.	Montaña Totumo	Centro Gaitán	Caribe	La Chapa		La Aguada								

### ZONA 7

A. M.	Pore	Trinidad		Támara				Morichal	Orocúe'					7
P. M.		San Luis de Palenque				Nunchia		Telo dirán						

### ZONA 8

A. M.	Corinto	Reaster	Chameza	Monterralo		Urete		Maní	Orocúe'					8
P. M.	Pajarito			Cuplagua		Aguo Azul		Las Gavlotas						

### SUPERVISION

A. M.	Hato de Corozal			Támara		Urete								2
P. M.		Centro Gaitán												

MINSALUD  
I.N.P.E.S  
ASCOFAME

# ESTUDIO SANITARIO DE COMUNIDADES RURALES

## DEPARTAMENTO DE BOYACA

REGION V

LUNES	MARTES	MIERCOLES	JUEVES	VIERNES	SABADO	DOMINGO	LUNES	MARTES	MIERCOLES	JUEVES	VIERNES	SABADO	CODIGO
-------	--------	-----------	--------	---------	--------	---------	-------	--------	-----------	--------	---------	--------	--------

### ZONA 9

A. M.													
P. M.	Santa Elena de Upiá	La Poyata	Santa Elena de Cusiva	Cravo Sur (El Algarrobo)			Guatá Pintado						9

### ZONA 10

A. M.	Conrachio		Las Tapias				Tipacoque	El Tablón *	Villa Nueva	El Nogal *			
P. M.	Los Sietes			Limón Dulce			Pto. Rico	La Variante *		El Palmar *			10

### ZONA 11

A. M.	Llano Grande *	La Chorrera *							Guayacanal				
P. M.	Puente Pinzon *	Apostaderos *	Siapora	San Ignacio			Guantiva		Cardonal		Sativa Viejo		11

### ZONA 12

A. M.	Pantano Honda *	Chera	El Oso *	Chipavlejo *			Pueblo Nuevo	Nauta *	Pto. Nuevo	Monterralo *	Sochavlejo			
P. M.	Pueblo Viejo	Cuoubal *	Los Pinos	La Manga *			Coscovita *	Santa Teresa	La Chapa	El Pino *			12	

### SUPERVISION

A. M.	Sta Elena de Upiá		Las Tapias										
P. M.							Guantiva	Sta Teresa					3

\* No localizado en el mapa

MINSALUD  
I.N.P.E.S.  
ASCOFAME

# ESTUDIO SANITARIO DE COMUNIDADES RURALES

## DEPARTAMENTO DE BOYACA

REGION V

LUNES	MARTES	MIERCOLES	JUEVES	VIERNES	SABADO	DOMINGO	LUNES	MARTES	MIERCOLES	JUEVES	VIERNES	SABADO	CODIGO
-------	--------	-----------	--------	---------	--------	---------	-------	--------	-----------	--------	---------	--------	--------

### ZONA 13

A. M.	Sativa Sur	Tasco	Corrales	Gameza		Valle Grande *		Nongua						13
P. M.	Paz Viejo	Otenga	Buebanza	Topaga				El Centro	Sirguaza					

### ZONA 14

A. M.	Páramo	Tobal *	Pargua *	Donación		San José de la Montaña		Tirinkita	San Victorino	Cobugate				14
P. M.	Tobercuta *	Villa Hermosa *	El Bosque	Montero		La Venta		Meseta	Novare	Toba				

### ZONA 15

A. M.	Otenga	Tobasia	Balencito	Chapinero		Mongui		El Pilar	Pedregal	Cuitiva				15
P. M.	Floresta	Nobsa	Marco	Mortinal		Statame		Vanegas	Iza	Llano Alarcón				

### ZONA 16

A. M.	Sirata	Becerras	Higueras	San Lorenzo Abajo		Palermo		Llano Grande *	Pantano de Vargas *	Tibasosa				16
P. M.	Agua Tendida	Trinidad	San Lorenzo Arriba	El Tejar *				El Salitre *	Firavitova *					

### SUPERVISION

A. M.	Sativa Sur	Tobal *				Palermo								4
P. M.			Marco											

\* No localizado en el mapa

MINSALUD  
I.N.P.E.S.  
ASCOFAME

# ESTUDIO SANITARIO DE COMUNIDADES RURALES

## DEPARTAMENTO DE BOYACA

REGION V

LUNES	MARTES	MIÉRCOLES	JUEVES	VIERNES	SABADO	DOMINGO	LUNES	MARTES	MIÉRCOLES	JUEVES	VIERNES	SABADO	CODIGO
-------	--------	-----------	--------	---------	--------	---------	-------	--------	-----------	--------	---------	--------	--------

### ZONA 17

A. M.	Santa Ana	San José de	Pajales *	Arcabuco		Llano Blanco		Sutamohán	Requira	Mayavita	Sucre Oriental			
P. M.	Chitaraque	Moniquirá	Toguí	Gachantiva		Santa Sofía		Tinjacá	San Cayetano	Varela	San Miguel de Sema			17

### ZONA 18

A. M.	Icapí (Quebrada Seca)	Tunungua	Nariño		Santa Rosa		Maripí	Campolegre	Coper	Pedro Gómez	La Victoria	Guadualito		
P. M.	Agua Fria	Briceno	Saboya	Caldas		Zulia		Buenavista	Cartino	Turtur		El Parque		18

### ZONA 19

A. M.	Centro Caldera	Aguanegro		Otanche		Buenavista		Chaponares	Peñas Blancas		Muzo	Veg del Cernal		
P. M.	Pozo Boyacá Ns 7	Pto. Gutierrez		Pizarra		San Pablo de Borbur		Santa Barbara			Quípama			19

### ZONA 20

A. M.	El Manzano	El Salval	Leonera	Soracó		Oicatá		Chiquiza	Cucalita	Sachica	Puente Boyacá			
P. M.	El Hato *	Riada Piedras	Combita	Chivatá		Motovita		Patlechos	Sora	Samacó				20

### SUPERVISION

A. M.	Santa Ana			Otanche										
P. M.		Briceno				San Pablo de Borbur								5

\* No localizado en el mapa

MINSALUD  
I.N.P.E.S.  
ASCOFAME

# ESTUDIO SANITARIO DE COMUNIDADES RURALES

## DEPARTAMENTO DE BOYACA

REGION V

		LUNES	MARTES	MIERCOLES	JUEVES	VIERNES	SABADO	DOMINGO	LUNES	MARTES	MIERCOLES	JUEVES	VIERNES	SABADO	CODIGO
<b>ZONA 21</b>															
A. M.	Aguitania			Susa		Mombita		Sisvacó		Pesca					21
P. M.	Taquillo	Hirva	Los Alpes			Maravilla			Tota	El Palmar					
<b>ZONA 22</b>															
A. M.	Toca	Boyacó				Randón		Zetaquirá	Tiboná	Nuevo Colón					22
P. M.	Siochaque	Voracachá	Ramiriquí	Guayabal		Rancho Grande		Jenesanó	Piedra Candela						
<b>ZONA 23</b>															
A. M.	Ventaquemada	Capellanía *	Parroquia Vieja *	Turmeque		Umbita		Montejo	Caldara Abajo *	Arado Grande					23
P. M.	Puente Piedra	Montoya *	La Esperanza *	Singineque		Pochovita		Chinovata	Resguardo						
<b>ZONA 24</b>															
A. M.	Berbeo	San Eduardo				Campo Hermoso		Muceño							24
P. M.	Ayala	Páez	La Urrutia	Sirasi		Los Cedros		Macanal	San Carlos						
<b>SUPERVISION</b>															
A. M.	Aguitania	Boyacá		Turmeque		Campo Hermoso									6
P. M.															

\* No localizado en el mapa

MINSALUD  
I.N.P.E.S.  
ASCOFAME

# ESTUDIO SANITARIO DE COMUNIDADES RURALES

## DEPARTAMENTO DE BOYACA

REGION V

LUNES	MARTES	MIERCOLES	JUEVES	VIERNES	SABADO	DOMINGO	LUNES	MARTES	MIERCOLES	JUEVES	VIERNES	SABADO	CODIGO
-------	--------	-----------	--------	---------	--------	---------	-------	--------	-----------	--------	---------	--------	--------

### ZONA 25

A. M.	La Capilla ( de Tenza)	Zine	Mutata	Rosales		Hospital I		Sibata	La Celera	Chinquica	Gaurza Arriba			25
P. M.	La Palma	Tenza	Valle Grande	Cherrotinto		Piedra Parada		Llano Grande	Suataque	Chorro de oro	Gaurza Abajo			

### ZONA 26

A. M.	Sutatenza	Guaque	Sunuba	Somondoco		Chiver		Sinaí	Santa María	Nazareth.	Guamal			26
P. M.	El Salitre	Guayata'	Altas Minas	Barreras										

### ZONA 27

A. M.	San Luis de	Santa Teresa	Sabandilarga			Brisas del Llano El Porvenir		Tauramena						27
P. M.			El Secreto	Monterrey		Villa Carola		Carupa *						

### ZONA

A. M.														
P. M.														

### SUPERVISION

A. M.	La Capilla de tenza													7
P. M.		Guayaba		Monterrey										

\* No localizado en el mapa

REGION V

DEPARTAMENTO

DE

CUNDINAMARCA

\*

\*

\*

CUNDINAMARCA

ZONA	MUNICIPIO	LOCALIDAD	TIPO DE LOCALIDAD
38	Agua de Dios	Agua de Dios	Cabecera Municipal
38		La Puna	Vereda
38		San José	Vereda
33	Albán	Albán	Cabecera Municipal
33		Chimbe(Danubio)	Caserio
33		Jaba	Vereda
33		La María	Vereda
27	Anapoima	Anapoima	Cabecera Municipal
27		La Paz	Corregimiento
27		San Antonio	Insp. de Pol.
35	Anolaima	Cachipay	Insp. de Pol.
35		Corralejas	Caserio
35		Peña Negra-La Laguna	Vereda
35		Reventones	Corregimiento
31	Arbelaez	Arbelaez	Cabecera Municipal
31		San José	Vereda
31		San Patricio	Vereda
31		Tisanse	Caserio
34	Beltrán	Beltrán	Cabecera Municipal
34		Paquilló	Insp. de Pol.
27	Bojacá	Bojacá	Cabecera Municipal
27		Barroblanco	
27		Cubia	
27		San Antonio	
27		Santa Bárbara	
35	Buitima	Buitima	Cabecera Municipal
35		La Plazuela	Insp. de Pol.

ZONA	MUNICIPIO	LOCALIDAD	TIPO DE LOCALIDAD
31	Cabrera	Cabrera	Cabecera Municipal
31		Santa Lucía	Vereda
31		Santa Rita	Vereda
25	Cajicá	Cajicá	Cabecera Municipal
25		Calahón	Vereda
25		Cameión	Vereda
25		Capellanía	Vereda
25		Chuntame	Vereda
25		Rincón Santo	Vereda
25		Río Frío	Vereda
25		Río Grande	Vereda
32	Caparrapí	Caparrapí	Cabecera Municipal
32		Cambrás	Caserio
32		Córdoba	Corregimiento
32		El Dindal	Insp. de Pol.
32		La Azauncha	Corregimiento
32		San Pedro	Insp. de Pol.
32		Tatí	Corregimiento
32		Trapiche Viejo	Vereda
16	Cáqueza	Centro Norte	Vereda
16		Centro Oriental	
16		Colorados	Vereda
16		El Carmen	Vereda
17		El Centro	Vereda
16		Girón de Blancos	Vereda
16		Girón de Resguardo	Vereda
16		Jabonera	Vereda
17		La Calera	Vereda
17		La Chapa	Vereda
17		La Estrella	Vereda
16		La Ponta I	Vereda
16		La Ponta II	Vereda
16		Mercadillo II	Vereda
16		Moyas	Vereda
16		Palo Grande	Vereda
15		Rincón Grande	Vereda
17		Río Negro Norte	Vereda
17		Río Negro Sur	Vereda
17		San José	Vereda
17		Tausuta I	Vereda
17		Tausuta II	Vereda
17		Ubatoque I	Vereda

ZONA	MUNICIPIO	LOCALIDAD	TIPO DE LOCALIDAD
2	Carmen de Carupa	Carmen de Carupa	Cabecera Municipal
2		Alisal	Vereda
2		Charquira	Vereda
2		Chagua I	Vereda
2		Eneas(Hatico y Eneas)	Vereda
2		Hato	Vereda
2		La Playa	Vereda
2		Salitre	Vereda
2		Sucre(Capilla de Sucre)	Insp. de Pol.
4	Cogua	Cogua(Susagua Alto)	Cabecera Municipal
4		Cardonal	Vereda
4		El Mortiño	Vereda
4		Rodamontal(Barro blanco)	Vereda
26	Cota	Cetime	Vereda
26		El Abra	Vereda
26		La Moya	Vereda
26		Parcelas	Vereda
26		Pueblo Viejo	Vereda
26		Rozo	Vereda
26		Siberia	Vereda
26		Vuelta Grande	Vereda
5	Cucunubá	Cucunubá	Cabecera Municipal
5		El Carrizal(Sitio escuela)	Vereda
5		La Laguna	Vereda
5		Pueblo Viejo	Vereda
34	Chaguaní	Chaguaní	Cabecera Municipal
34		El Rincón	Vereda
34		La Tabia	Vereda
34		Las Llanadas	Vereda
34		Melgas	Vereda
34		Montefrío	Vereda
34		Pedregal	Vereda
34		Puerto Chaguaní	Vereda
25	Chía	Chía	Cabecera Municipal
25		Fonquetá	Vereda

ZONA	MUNICIPIO	LOCALIDAD	TIPO DE LOCALIDAD
15	Chipaque	Chipaque	Cabecera Municipal
15		Alto del Ramo	Vereda
15		Caraza	Vereda
15		Cerezos Chiquitos	Vereda
15		Cerezos Grandes	Vereda
15		Cumba	Vereda
15		Chapinero(Los Dolores)	Vereda
15		Flórez	Vereda
15		Guaica	Vereda
15		La Caldera	Vereda
15		La Candelaria	Vereda
15		Munar	Vereda
15		Querente	Vereda
13		Choachí	Choachí
13	Agua Dulce		Vereda
13	Bobadilla		Vereda
13	Carrizo		Vereda
13	Chatasugá		Vereda
13	Chivaté II		Vereda
13	El Pulpito		Vereda
13	Ferranarada II		Vereda
13	Herrera		Vereda
13	La Llanada		Vereda
13	La Palma		Vereda
13	La Victoria		Vereda
13	Potrero Grande		Vereda
13	Quizá		Vereda
13	Resguardo	Vereda	
5	Chocontá	Chocontá	Cabecera Municipal
5		Chingacio	Vereda
5		Las Cruces	Vereda
5		Retiro de Blancos	Vereda
5		Saucio Norte	Vereda
39	El Colegio	El Colegio	Cabecera Municipal
39		El Triunfo	Insp. de Pol.
39		La Victoria	Insp. de Pol.
39		Pradilla	Corregimiento
21	El Peñón	El Peñón	Cabecera Municipal
21		El Pital	Caserio
21		El Tapaz	Vereda
21		Guayabal	Insp. de Pol.
21		Talauta	Insp. de Pol.

ZONA	MUNICIPIO	LOCALIDAD	TIPO DE LOCALIDAD
24	Facatativá	Facatativá	Cabecera Municipal
24		Berlín	Vereda
24		Cartagena I	Vereda
24		Cuatro Esquinas	Vereda
24		Dos Caminos	Vereda
24		El Corso	Vereda
24		El Prado	Vereda
24		Los Llanitos	Vereda
24		Mano Blanca	Vereda
24		Pueblo Viejo	Vereda
24	San Rafael	Vereda	
14	Fómeque	Carrizal	Vereda
14		Cuequeta	Vereda
14		Chinia	Vereda
14		Gramal	Vereda
14		Guachavita	Vereda
14		La Unión	Insp. de Pol.
14		Las Moyas	Vereda
14		Mortifnal	Vereda
14		Susa y Paval	Vereda
14		Ucuatoquey	Vereda
17	Fosca	Fosca	Cabecera Municipal
18		La Mesa de Castro	Vereda
18		Placitas	Vereda
17		Platanillo	Vereda
18		Rama Jucual	Vereda
18		Tunque	Insp. de Pol.
26	Funza	Funza	Cabecera Municipal
26		Cerrezuelita	Vereda
26		El Cacique	Vereda
26		El Coclí	Vereda
26		El Hato	Vereda
26		La Florida	Vereda
1	Fúquene	Fúquene	Cabecera Municipal
1		Capellanía	Insp. de Pol.
1		Chinzaque	Corregimiento
1		El Roble(Nuevo Fúquene)	Vereda
1		Nemogá Bajo	Vereda

ZONA	MUNICIPIO	LOCALIDAD	TIPO DE LOCALIDAD
30	Fusagasugá	Fusagasugá	Cabecera Municipal
39		Bosachoque	Vereda
30		Cucharal	Vereda
39		Cucharal II (Casa de lata)	Vereda
30		El Placer	Vereda
30		Espinalito	Vereda
31		Guavio	Vereda
30		Jordán I	Vereda
30		Jordán II	Vereda
30		Jordán III	Vereda
30		La Aguadita	Insp. de Pol.
30		La Isla	Vereda
30		La Venta	Vereda
30		Mesitas	Vereda
30		Piamonte	Vereda
30		Tierra Negra	Vereda
10		Gachalá	Gachalá
10	Boca de Monte		Vereda
11	El Diamante		Vereda
11	El Guavio		Vereda
11	Escobal		Vereda
11	Guacamaya		Vereda
10	Guanamal		Vereda
11	La Diana		Vereda
11	La Florida		Vereda
10	Montecristo		Insp. de Pol.
11	Murca		Vereda
11	San Isidro		Vereda
10	Santa Rita de Río Negro		Insp. de Pol.
10	Sinaí		Vereda
10	Tena		Vereda
10	Tunja		Vereda
10	Tunjita		Vereda
10	Vega de San Juan	Vereda	
6	Gachancipá	Gachancipá	Cabecera Municipal
6		El Roble	Vereda
6		San Bartolomé	Vereda
6		San José	Vereda
6		San Martín	Vereda
6		Santa Bárbara	Vereda

ZONA	MUNICIPIO	LOCALIDAD	TIPO DE LOCALIDAD
8	Gachetá	Gachetá	Cabecera Municipal
8		Bómbita	Vereda
7		Cusaquín	Vereda
7		Eras	Vereda
8		Hatogrande	Vereda
7		La Villa	Vereda
8		Moquentiva	Vereda
8		Resguardo I	Vereda
8		Resguardo II	Vereda
7		Salinas	Vereda
7		Tasajeras	Vereda
8		Tualá	Vereda
8		Yerbabuena	Vereda
7		Zaque	Vereda
9	Gama	Gama	Cabecera Municipal
9		Capellanía (Santuario)	Vereda
9		Guavio	Vereda
9		La Unión	Vereda
9		Naranjos	Vereda
9		Palanque	Vereda
9		Pause	Vereda
9		San Roque	Insp. de Pol.
9		Siatala	Vereda
37	Girardot	Barzáloza	Vereda
38		Berlín	Vereda
37		Guabinal	Vereda
38		Hobal	Vereda
37		La Carrera	Vereda
38		Las Varas	Vereda
37		Leticia	Vereda
38		Limoncitos	Vereda
38		Llano del Pozo	Vereda
37		Presidente	Vereda
38		San Francisco I	Vereda
37		San Lorenzo	Insp. de Pol.
37		Zumbamicos	Vereda
1	Guachetá	Guachetá	Cabecera Municipal
1		Frontera	Vereda
1		Gacha	Vereda
1		Gachetá Bajo	Vereda
1		La Isla	Vereda
1		Miñá	Vereda

ZONA	MUNICIPIO	LOCALIDAD	TIPO DE LOCALIDAD
12	La Calera	La Calera	Cabecera Municipal
12		El Triunfo	Insp. de Pol.
12		El Triunfo-Márquez	Vereda
12		La Calleja	Vereda
12		La Popa	Vereda
12		La Reforma	Vereda
12		Mundonuevo	Insp. de Pol.
12		San Cayetano	Vereda
12		San José	Vereda
12		Topo	Vereda
27	La Mesa	La Mesa	Cabecera Municipal
27		La Esperanza	Insp. de Pol.
27		San Javier	Insp. de Pol.
27		San Joaquín	Insp. de Pol.
21	La Palma	Cerro 26	Caserio
21		Hinche	Caserio
21		Murca	Caserio
33	La Peña	La Peña	Cabecera Municipal
33		Agua Blanca	Vereda
33	La Vega	La Vega	Cabecera Municipal
33		Naguy	
33		San Juan	
5	Lenguazaque	Lenguazaque	Cabecera Municipal
7	Machetá	Machetá	Cabecera Municipal
7		Coradillo Bajo y Alto	Vereda
7		Gasuca	Vereda
7		Mulata Alto	Vereda
7		San Luis	Vereda
27	Madrid	Madrid	Cabecera Municipal
27		San Pedro	
7	Manta	Manta	Cabecera Municipal
7		Bermejál Abajo	Vereda
7		Bermejál Arriba	Vereda
7		Manta Grande Abajo	Vereda
7		Palmar Arriba	Vereda
7		Quiumbitá	Vereda


ZONA	MUNICIPIO	LOCALIDAD	TIPO DE LOCALIDAD
11	Medina	Medina	Cabecera Municipal
11		La Naguaya	Insp. de Pol.
11		Maya	Insp. de Pol.
11		San Pedro de Guajaray	Insp. de Pol.
11		Santa Teresita	Insp. de Pol.
26	Mosquera	Mosquera	Cabecera Municipal
26		Balsillas	Vereda
26		El Diamante	Vereda
26		Serrezuelita	Vereda
26		Siete Trogos	Vereda
34	Nariño	Nariño	Cabecera Municipal
3	Nemocón	Nemocón	Cabecera Municipal
3		Aguas Claras	Vereda
3		Astorga	Vereda
3		Camacho	Vereda
3		Cerroverde	Vereda
3		Chegua	Vereda
3		El Perico	Vereda
4		La Puerta	Vereda
3		Monguá	Vereda
4		Oratorio	Vereda
4		Patio Bonito	Vereda
3		Socaire	Vereda
3		Susatá	Vereda
38		Nilo	Nilo
38	La Esmeralda		Insp. de Pol.
38	Las Palomitas		Vereda
38	Pueblo Nuevo		Caserio
23	Nimaima	Tobía	Insp. de Pol.
23	Nocaima	Nocaima	Cabecera Municipal
23		San Cayetano	Vereda
23		San Pablo	Vereda
23		Tobia	Vereda
31	Ospina Pérez	Ospina Pérez	Cabecera Municipal
31		Agua Dulce	Vereda
31		Aposentos	Corregimiento
31		La Reforma	Vereda
31		Quebrada Grande	Vereda

ZONA	MUNICIPIO	LOCALIDAD	TIPO DE LOCALIDAD
22	Pacho	Pacho	Cabecera Municipal
22		Birmejal	Vereda
22		Capitán	Vereda
23		Compera	Vereda
22		Cucharal	Caserio
22		El Llano	Vereda
23		La Cabrera	Vereda
23		La Moya	Vereda
23		Las Aguilas	Vereda
23		Las Huertas	Vereda
23		Mesetas	Vereda
23		Nudillo	Vereda
22		Pasuncha	Insp. de Pol.
23		San Miguel(Alto)	Vereda
22		Timaná	Vereda
22		Veraguas I - II	Vereda
23	Yayatá	Vereda	
22	Paimé	Paimé	Cabecera Municipal
22		Cuatro Caminos	Insp. de Pol.
22		Tudela	Insp. de Pol.
31	Pandi	Pandi	Cabecera Municipal
30	Pasca	Pasca	Cabecera Municipal
30		Alta Gracia	Vereda
30		Alto del Molino	Vereda
30		Gúchipas	Vereda
30		La Esperanza	Vereda
30		Saldúa	Vereda
32	Puerto Salgar	Puerto Salgar	Cabecera Municipal
32		Colorados	Insp. de Pol.
32		Puerto Libre	Insp. de Pol.
36	Pulí	Pulí	Cabecera Municipal
36		Valparaiso	Insp. de Pol.
33	Quebradanegra	Quebradanegra	Cabecera Municipal
33		La Magdalena	Insp. de Pol.
19	Quetame	El Chircal	Vereda
19		Estaquetá	Vereda
19		Granadillo	Vereda
19		Guacapate	Vereda
19		Guamal Abajo	Vereda

ZONA	MUNICIPIO	LOCALIDAD	TIPO DE LOCALIDAD
19	Quetame(Cont.)	Guayabetal	Insp. de Pol.
19		Puente Quetame	Insp. de Pol.
19		Tibroto	Vereda
19		Trapichito	Vereda
36	Quipile	Quipile	Cabecera Municipal
36		El Gólgota	Vereda
36		La Floresta	Vereda
35		La Sierra	Insp. de Pol.
36		La Virgen	Insp. de Pol.
35		Santa Marta	Insp. de Pol.
36	Rafael Reyes	Rafael Reyes	Cabecera Municipal
36		San Antonio	Insp. de Pol.
38	Ricaurte	Ricaurte	Cabecera Municipal
28	San Antonio de Tena	San Antonio de Tena	Cabecera Municipal
28		Caicedo	Vereda
28		Cucio	Vereda
28		Chicaque	Vereda
28		La Rambla	Vereda
28		La Rápida	Vereda
28		Las Angustias	Vereda
28		Nápoles	Vereda
28		Patio de Bolos	Vereda
28		Ponchos	Vereda
28		Pueblo Nuevo	Vereda
28		Quebrada Grande	Vereda
28		San Agustín	Vereda
28		San Isidro	Vereda
28		San José	Vereda
28		Santa Fé	Vereda
28		Santandercito	Insp. de Pol.
28		Santibar	Vereda
28		Zaragosa	Vereda
31	San Bernardo	San Bernardo	Cabecera Municipal
31		El Pilar	Insp. de Pol.
31		Portones	Caserio
22	San Cayetano	San Cayetano	Cabecera Municipal
22		Comancha	Insp. de Pol.
22		Cuibuco	Insp. de Pol.

ZONA	MUNICIPIO	LOCALIDAD	TIPO DE LOCALIDAD
24	San Francisco	San Francisco	Cabecera Municipal
24		La Magola	Insp. de Pol.
34	San Juan de Riseco	Camba	Insp. de Pol.
36		San Nicolás	Insp. de Pol.
33	Sasaima	Sasaima	Cabecera Municipal
33		San Bernardo	Caserio
6	Sesquilé	Sesquilé(Nescuatá)	Vereda
29	Sibaté	Sibaté	Cabecera Municipal
29		El Peñón	
29		El Soche	
29		La Unión	
29		San Benito II	
29		San José	
39	Silvania	Silvania	Cabecera Municipal
39		Azafranal	Vereda
39		Quebrada Honda	Vereda
39		Santa Rita	Vereda
39		Subia	Vereda
39		Yayatá	Vereda
1	Simijaca	Simijaca	Cabecera Municipal
1		El Pantano	Vereda
29	Soacha	Bosatama	Vereda
29		El Charquito	Insp. de Pol.
29		Granada(El Soche)	Insp. de Pol.
29		La Veredita	Caserio
29		La Chucua	
29		La Despensa	Insp. de Pol.
29		La Unión	
29		San Jorge	
29		San Raimundo	Vereda
29		Santa Ana	Caserio
29		Tinzuaque	
6	Sopó	Sopó	Cabecera Municipal
6		Briceño	Vereda
6		Centro Alto	
6		El Chuscal	Vereda
6		El Meusa	Vereda
6		Violeta	
6		Zamora	Vereda

ZONA	MUNICIPIO	LOCALIDAD	TIPO DE LOCALIDAD
24	Subachoque	Subachoque	Cabecera Municipal
24		Cascajal	Vereda
24		El Rosal	Insp. de Pol.
24		El Valle	Vereda
24		La Cuesta	Vereda
24		La Pradera	Corregimiento
5	Suesca	Suesca	Cabecera Municipal
5		Hato Grande	Insp. de Pol.
5		Ovejas	Vereda
5		San Vicente	Vereda
5		Santa Rosita	Insp. de Pol.
1	Susa	Susa	Cabecera Municipal
3	Sutatausa	Sutatausa	Cabecera Municipal
3		Hato Viejo	Vereda
3		Palacios(La Cabaña)	Vereda
3		Peñas de Boquerón	Corregimiento
3		Peñas de Cajón	Corregimiento
25	Tabio	Tabio	Cabecera Municipal
25		Salitre	Vereda
3	Tausa	Tausa	Cabecera Municipal
3		Roma(Tausa Viejo)	Caserio
27	Tena	Tena	Cabecera Municipal
25	Tenjo	Tenjo	Cabecera Municipal
25		Guangatá	Vereda
25		La Punta	Insp. de Pol.
25		Martín Espino	Vereda
39	Tibacuy	Tibacuy	Cabecera Municipal
39		Bateas	Corregimiento
39		Cumaca	Corregimiento
39		San Luis y Chisque	Vereda
39		San Vicente y Caracolí	Vereda
7	Tibirita	Tibirita	Cabecera Municipal



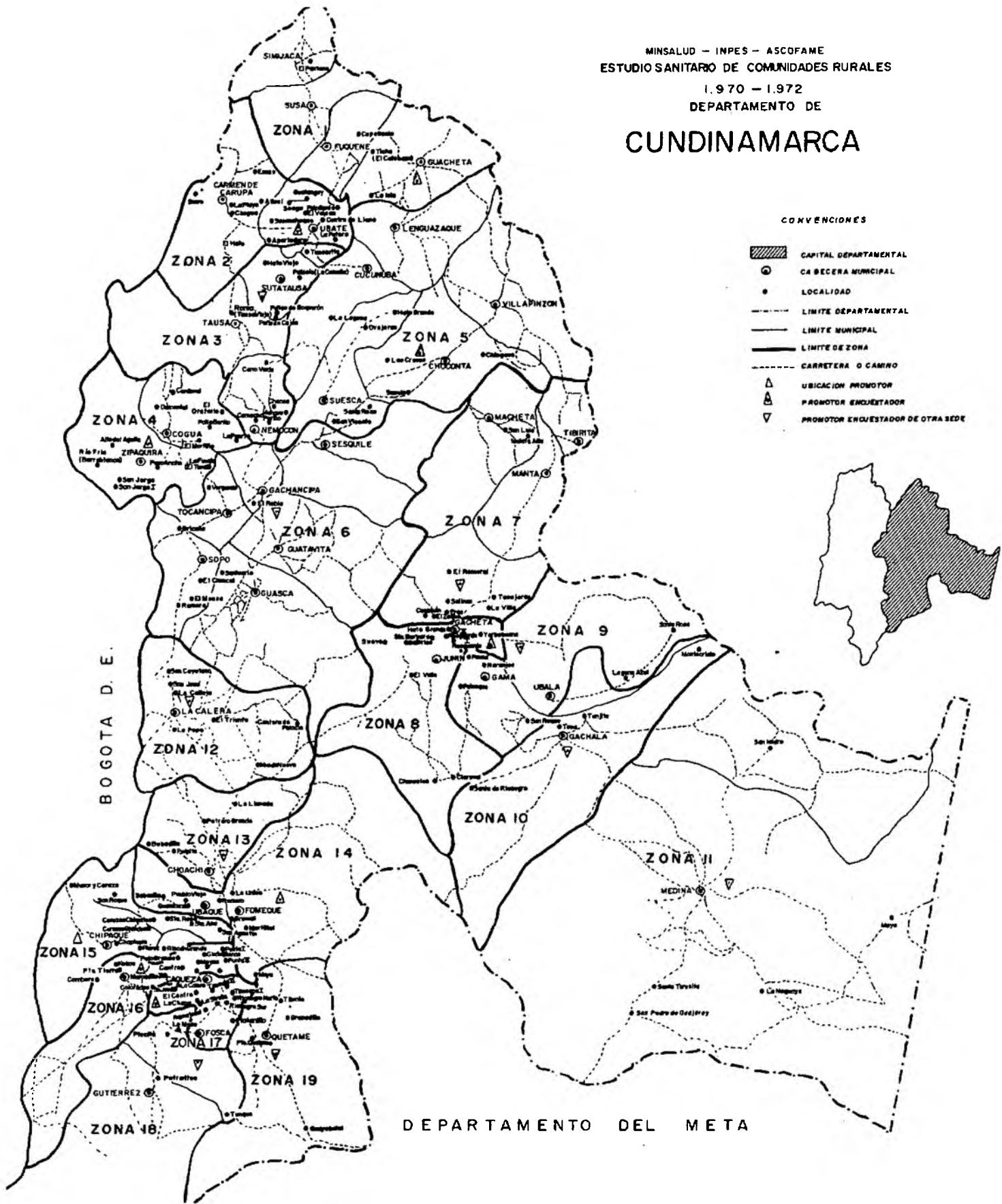
ZONA	MUNICIPIO	LOCALIDAD	TIPO DE LOCALIDAD
37	Tocaima	Tocaima	Cabecera Municipal
37		Berlín de Girardot	Vereda
36		Estación Portillo	Vereda
37		La Colorada	Vereda
37		La Puna	Vereda
37		La Viga	Vereda
37		Malberto	Vereda
37		Palacios	Vereda
37		Pubenza	Insp. de Pol.
37		Salada	Vereda
37		Teté	Vereda
36		Vásquez	Vereda
6	Tocancipá	Tocancipá	Cabecera Municipal
6		Verganza	Vereda
21	Topaipí	Topaipí	Cabecera Municipal
21		San Antonio de Aguilera	Insp. de Pol.
9	Ubalá	Ubalá	Cabecera Municipal
9		Diasona	Vereda
9		Santuario	Vereda
9		Laguna Azul	Insp. de Pol.
10		La Mesa	Vereda
9		Las Mercedes	Vereda
10		Peña Blanca	Vereda
10		Río Negro	Vereda
10		San Antonio	Vereda
10		San Bernardo	Vereda
9		San José	Vereda
9		San Pablo	Vereda
9		San Pedro Alto	Vereda
9		San Pedro Bajo	Vereda
9		Santa Rosa	Insp. de Pol.
10	Sión	Vereda	
14	Ubaque	Guayacundo	Vereda
15		Nazareth	Vereda
14		Pueblo Nuevo	Vereda
15		Pueblo Viejo	Vereda
14		Sabanilla	Vereda
15		San Agustín	Vereda
15		San Roque	Vereda
15		Santa Ana	Vereda
15		Santa Rosa	Vereda
14		Romero	Vereda

ZONA	MUNICIPIO	LOCALIDAD	TIPO DE LOCALIDAD
2	Ubaté	Ubaté	Cabecera Municipal
2		Apartadero	Vereda
3		Centro del Llano I	Vereda
3		Centro del Llano II	Vereda
3		Centro del Llano III	Vereda
3		Centro del Llano IV	Vereda
2		El Volcán I	Vereda
2		El Volcán Sector II	Vereda
2		El Volcán Sector III	Vereda
2		Guatancuy Alto	Vereda
2		Guatancuy Bajo	Vereda
2		Guatancuy Sector II	Vereda
2		La Patera	Vereda
3		Palo Gordo	Vereda
3		Palo Gordo Sector II	Vereda
3		Palo Gordo Sector III	Vereda
2		Soaga I	Vereda
2		Soaga II	Vereda
2		Sucunchoque	Vereda
3		Tausativa	Vereda
16	Une	Une	Cabecera Municipal
16		Cumbura	Vereda
16		Guaica - Timacita	Vereda
16		Keka	Vereda
16		Puente Tierra	Vereda
33	Utica	Utica	Cabecera Municipal
23	Vergara	Vergara	Cabecera Municipal
23		Guacamaya	Caserio
23		Pinzaima	Caserio
35	Vianí	Vianí	Cabecera Municipal
35		Alto El Rosario	Vereda
35		Alto del Pueblo	Vereda
35		Cañadas	Vereda
35		Guaté(Alto El Guayabo)	Vereda
35		Vianicito	Vereda
22	Villagómez	Villagómez	Cabecera Municipal
22		Campamento	Vereda
22		Cerro Azul	Caserio

ZONA	MUNICIPIO	LOCALIDAD	TIPO DE LOCALIDAD
5	Villapinzón	Villapinzón	Cabecera Municipal
33	Villeta	Villeta	Cabecera Municipal
33		Bagazol	Insp. de Pol.
33		Cune	Vereda
33		Río Dulce	Vereda
33		Salitre Negro	Vereda
39	Viotá	Viotá	Cabecera Municipal
21	Yacopí	Alto de Cañas	Caserio
20		Alsacia	Corregimiento
21		Boca de Monte	Caserio
20		Guadualito	Insp. de Pol.
20		Guayabales(Caparrapí)	Insp. de Pol.
21		Ibama	Insp. de Pol.
20		Lamal	Caserio
20		Las Palmas	Corregimiento
20		La Venta	Caserio
20		Loma de Pascua	Caserio
20		Llano Mateo	Insp. de Pol.
21		Pueblo Nuevo	Insp. de Pol.
20		San Luis	Caserio
20		Sardinas	Caserio
20		Terán(Puerto Salgar)	Insp. de Pol.
21		Volcán Amarillo	Caserio
20		Yasal	Caserio
27	Zipacón	Zipacón	Cabecera Municipal
27		El Ocaso	Insp. de Pol.
27		La Capilla	Caserio
27		Pueblo Viejo	Vereda
27		Rincón Santo	Vereda
4	Zipaquirá	Zipaquirá	Cabecera Municipal
4		Alto del Aguila	Vereda
4		El Mortiño	Vereda
4		La Fuente (El Tunal)	Vereda
4		La Granja	Vereda
4		Pasoancho	Vereda
4		Portachuelo	Vereda
4		Riófrio II-Barroblanco	Vereda
4	San Antonio	Vereda	

ZONA	MUNICIPIO	LOCALIDAD	TIPO DE LOCALIDAD
4	Zipaquirá(Cont.)	San Isidro	Vereda
4		San Jorge I	Vereda
4		San Jorge II	Vereda
4		Ventalarga	Vereda

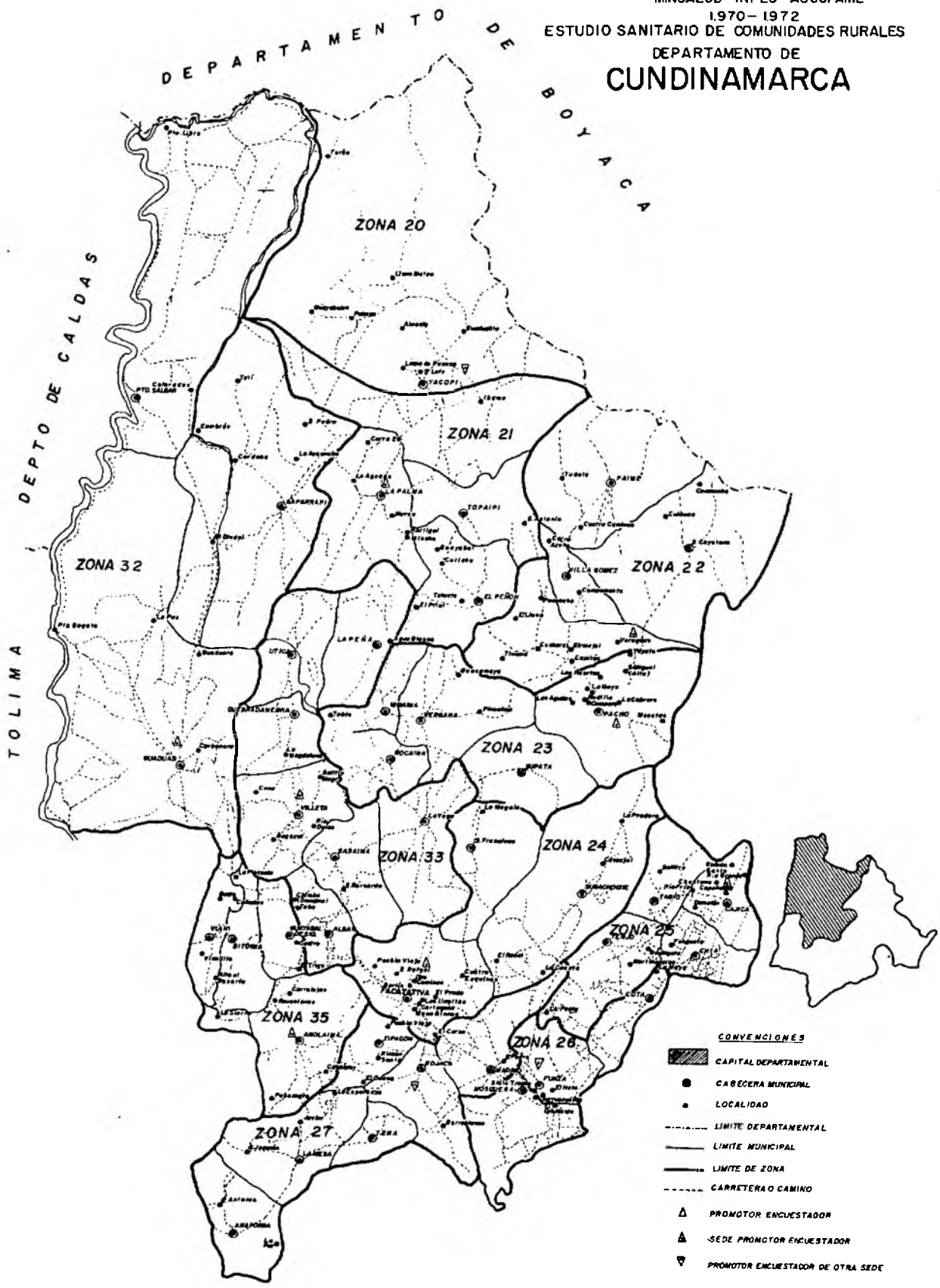
MINSALUD - INPES - ASCOFAME  
 ESTUDIO SANITARIO DE COMUNIDADES RURALES  
 1.970 - 1.972  
 DEPARTAMENTO DE  
**CUNDINAMARCA**



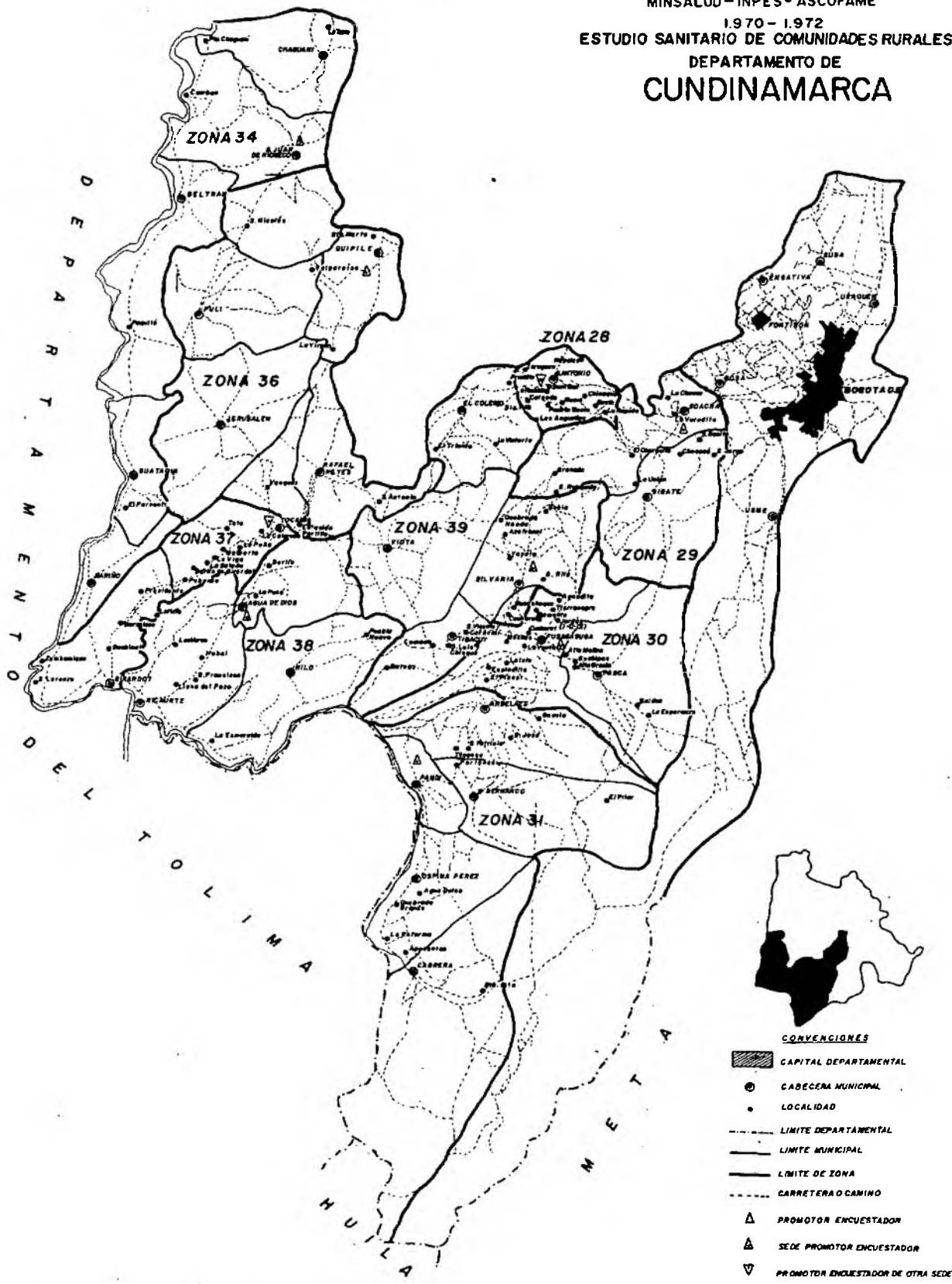
BOGOTA D. E.

DEPARTAMENTO DEL META

MINSALUD-INPES- ASCOFAME  
 1970-1972  
 ESTUDIO SANITARIO DE COMUNIDADES RURALES  
 DEPARTAMENTO DE  
**CUNDINAMARCA**



MINSALUD - INPES - ASCOFAME  
 1.970 - 1.972  
 ESTUDIO SANITARIO DE COMUNIDADES RURALES  
 DEPARTAMENTO DE  
**CUNDINAMARCA**



MINSALUD  
I.N.P.E.S.  
ASCOFAME

# ESTUDIO SANITARIO DE COMUNIDADES RURALES

## DEPARTAMENTO DE CUNDINAMARCA

REGION IV

	LUNES	MARTES	MIÉRCOLES	JUEVES	VIERNES	SABADO	DOMINGO	LUNES	MARTES	MIÉRCOLES	JUEVES	VIERNES	SABADO	CODIGO
--	-------	--------	-----------	--------	---------	--------	---------	-------	--------	-----------	--------	---------	--------	--------

### ZONA 1

	Simijaca	Susa	Copellana	Nemoga Bajo *		Ticha (El Calabazo)		Pueblo Viejo *	Tagua *	Punta Grande *	Gacha *	La Isla	
A. M.	El Pantano	Fuquene	Chinzaque *	El Roble *		Guacheta /		Niña *	Nengud *	Rancheria *	Frontera	Gachetá Bajo	28
P. M.													

### ZONA 2

	Carmende Carupa	Alisal	El Hato	Sucre		Salitre *		Sucunchoque	Soaga I Soaga II	El Volcán Sector I II	Guatancuy Alto I-II	La Patera	
A. M.	Eneas	Chagua	La Playa	Charquirá		Ubate		Apartadero	El Volcán Sector III	Guatancuy Bajo			29
P. M.													

### ZONA 3

	Centro del LLano	Tausavita	Hato Viejo	Peñas de Boqueron		Tausa		Cerro Verde	Chagua	Camacha	Astorga *	Sacaire *	
A. M.	Palo Gordo	Sutatausa	Palacios (La Cabaña)	Peñas de Cajon		Roma (Tausa Viejo)		Perico	Mangua	Nemocón	Susata *	Aguas Claras *	30
P. M.													

### ZONA 4

	La Puerta	Patio Bonito	Cogua (Susaguá Alta)	Cardonal		Alto del Aguila		San Jorge I	Pasoancho	La Granja *	San Antonio *	Ventallarga	
A. M.	Oratorio	El Morlino	Rodamontel			Riofrío (Barro Blanco)		San Jorge II	La Fuente (El Tunal)	El Mortiño *	San Isidro *	Portachuelo	31
P. M.													

### SUPERVISION

			Hato Viejo			Alto del Aguila		El Hato	Guachetá				
A. M.	El Pantano	Chagua	Palacios (La Cabana)			Rodamontel							8
P. M.													

\* No Localizado en el mapa.

MINSALUD  
I.N.P.E.S.  
ASCOFAME

# ESTUDIO SANITARIO DE COMUNIDADES RURALES

## CUNDINAMARCA

**REGION V**

LUNES	MARTES	MIERCOLES	JUEVES	VIERNES	SABADO	DOMINGO	LUNES	MARTES	MIERCOLES	JUEVES	VIERNES	SABADO	CODIG
-------	--------	-----------	--------	---------	--------	---------	-------	--------	-----------	--------	---------	--------	-------

**ZONA 5**

A. M.	Lenguazaque	La Laguna	Pueblo Viejo	Ovejas		Sta. Rosita		Saucip	Chiangucio	Villapinzón				32
P. M.	Cunubá	El Carrizal	Hato Grande	Suesca		San Vicente		R. Lus. / Cruces	Retiro de Blanca *					

**ZONA 6**

A. M.	Sesquíe	El Roble	S. Bartolomé	San Martín		Verganzo		El Chuscal	Zamara	La Violeta	Sto Ines	Guatavita		33
P. M.	Gachancipá	San José *	Sta Barbara *	Tacancipá		Briceno		El Neusa	Centro Alto	Santuaría	El triunfo			

**ZONA 7**

A. M.	Mocheta	Mulato Alto	Teusaca *			Manta		BermejArriba	PalmarArriba	La Villa	Salinas	El Saque		34
P. M.	S. Luis		Coradillo	Tiribita		Quimbita *		BermejAbajo		Tasajeras	Era *	Cuzaquin		

**ZONA 8**

A. M.	Hatogrande	Resguardo I	Yerabuena	Bombita *		Sueva (El Salitrico)		El Valle	Clarabal	San Roque *	San Antonio *			35
R. M.	Gachetá	Resguardo II	Tuata *	Moquetiva *		Santa Barbara		San Rafael *	Chuscales	San Pedro *	San Francisco *			

**SUPERVISION**

A. M.	Lenguazaque	El Roble	Teusaca *			Sueva (El Salitrico)		Yerabuena	Tiribita	Briceno	Las Cruces			9
P. M.														

\* No localizado en los mapas.

MINSALUD  
I.N.P.E.S.  
ASCOFAME

# ESTUDIO SANITARIO DE COMUNIDADES RURALES

## CUNDINAMARCA

### REGION V

LUNES	MARTES	MIERCOLES	JUEVES	VIERNES	SABADO	DOMINGO	LUNES	MARTES	MIERCOLES	JUEVES	VIERNES	SABADO	CODIGO
-------	--------	-----------	--------	---------	--------	---------	-------	--------	-----------	--------	---------	--------	--------

#### ZONA 9

A.M.	Gama	Pau sa	Capellania (Santuarios) *	Sietela *		Gaviá *		Ubate	La Quebrada	Orsoña *	San Pedro Alto *	San Pablo		36
P.M.	Naranjos	San Roque	Palanque *	La Unión		Santuario		Sta Rosa	Las Mercedes *	San Pedro Bajo *	San José *			

#### ZONA 10

A.M.	Peña Blanca *	San Bernardo *	Rio Negro *	San Antonio *		La Mesa *		Gacheta	Tena	Montecristo	Sinal *	Tunja *		37
P.M.						Sión *		Tunja	Sta Rita de Rio Negro.	Guanamal *	Vega de Juan *	Boca de Monte *		

#### ZONA 11

A.M.	El Diamante *	Murca *	San Isidro *	Escobal *	G	Guacamaya *		Medina	Maya	La Naguaya	Sta Teresita	San Pedro de Guajarey		38
P.M.	La Diana *	La Florida *	El Guavio *											

#### ZONA 12

A.M.	La Calera			La Calleja		San Cayetano		La Reforma *	EL Triunfo (Marquez) *					39
P.M.	El Triunfo	Mundo Nuevo	La Popa	San José		Topo *								

#### SUPERVISION

A.M.	El Diamante *	San Bernardo *	Capellania (Santuarios) *			La Calera		Gama						10
P.M.				San José				Gachala	Medina					

\* No localizado en el Mapa

MINSALUD  
I.N.P.E.S  
ASCOFAME

# ESTUDIO SANITARIO DE COMUNIDADES RURALES

## CUNDINAMARCA

REGION V

LUNES	MARTES	MIERCOLES	JUEVES	VIERNES	SABADO	DOMINGO	LUNES	MARTES	MIERCOLES	JUEVES	VIERNES	SABADO	CODIGO
-------	--------	-----------	--------	---------	--------	---------	-------	--------	-----------	--------	---------	--------	--------

ZONA 13

A. M.	La Llanada	El Pulpito	Farranarada II *	Carrizo *		Chivate II *		Agua Dulce *	Bobadilla *				40
P. M.	Potrero Grande	Bobadilla	Chatasugd *	Quizá *		La Victoria *		Herrera *	Resguardo *	La Palma *			

ZONA 14

A. M.	La Unión	Mortifal	Ucuatoquey *	Carrizal *		Susa y Paval *		Romero	Guayacundo *				41
P. M.	Gramal	Las Moyas	Guachavita *	Chinia *		Cuequetá *			Pueblo Viejo	Sabanilla			

ZONA 15

A. M.	San Roque	Sto. Ana	Sto. Rosa	Pueblo Nuevo *		Florez		La Caldera *	Querente *	Guaica *	Munar y Caraza	Cerezos Grandes	42
P. M.		San Agustín	Nazareth *	Rincón Grande		Chapinera (Los Dolores)		La Candelaria *	Alto del Ramo *	Cumba *	Cerezos Chiquitos	Chipaque	

ZONA 16

A. M.	Centro Oriental Resguardo II	Carmen	Ponta I	Moya		Palo Grande		Mercadillo II		Puente Tierra	Combura		43
P. M.	Giron de Resguardo	Jabonera	Ponta II	Giron de Blanco		Centro Norte		Colorados	Una	Kekes	Gualca *		

SUPERVISION

A. M.	La Llanada	Mortifal	Ponta I	Pueblo Nuevo *		Centro Oriental		La Unión					44
P. M.				Nazareth *				EL Pulpito					

\* No Localizado en el mapa.

MINSALUD  
I.N.P.E.S.  
ASCOFAME

# ESTUDIO SANITARIO DE COMUNIDADES RURALES CUNDINAMARCA

REGION V

LUNES	MARTES	MIERCOLES	JUEVES	VIERNES	SABADO	DOMINGO	LUNES	MARTES	MIERCOLES	JUEVES	VIERNES	SABADO	CODIGO
-------	--------	-----------	--------	---------	--------	---------	-------	--------	-----------	--------	---------	--------	--------

ZONA 17

A. M.	Ubotoque I	Rio Negro Norte	La Calera	Tausuta II		La Chapa		Fosca	Platanillo					44
P. M.	Tausuta I	Rionegro Sur	San Jose	EL Centro		La Estrella								

ZONA 18

A. M.	Placitas					El Rosario *		Pascote *	Carmen Cemiza *					45
P. M.	La Mesa de Castro	Ramo Jucual	Tunque	Gutierrez		EL Palmar*			Potreritos					

ZONA 19

A. M.	Quetame	Granadillo	El Chircal *	Trapichito *		Gramal Abajo *								46
P. M.	Puent Quetame	Guacapote *	Tibroto	Estaquetá *		Guayabeta *								

ZONA

A. M.														
P. M.														

SUPERVISION

A. M.	Quetame	Rionegro Norte	El Chircal *			La Mesa de Castro								12
P. M.			Guacapote *	Ubotoque										

\* No Localizado en el mapa

MINSALUD  
I.N.P.E.S.  
ASCOFAME

# ESTUDIO SANITARIO DE COMUNIDADES RURALES

## DEPARTAMENTO DE CUNDINAMARCA

REGION V

LUNES	MARTES	MIÉRCOLES	JUEVES	VIERNES	SABADO	DOMINGO	LUNES	MARTES	MIÉRCOLES	JUEVES	VIERNES	SABADO	CODIGO
-------	--------	-----------	--------	---------	--------	---------	-------	--------	-----------	--------	---------	--------	--------

ZONA 20

A. M.	Terón					Guá dualito	Loma de Pasca	Lamal *	Sardinas *				47
P. M.	Llano Mateo	Guayabales	Las Palmas	Alsacia		San Luis	Yasal *		La Venta *				

ZONA 21

A. M.	Pueblonueva *	Volcan Amarillo *	Boca de Monte *			Cerro 26	Hinche	San Antonio de Agullero	Talanta	El Topaz *			48
P. M.			Alto de Cañas *	Ibama		Mierca	Topolpi	El Peñon	El Pital	Guayabal			

ZONA 22

A. M.	Cuibuco	San Cayetano	Tudela	Cerro Azul		Campamento	El Llano	Timaná	Birnejal				49
P. M.	Comanchb	Paine	Cuatro Caminos	Villa Gomez		Pasuncha	Cucharal	Capitan	Veraguas				

ZONA 23

A. M.	San Miguel (Alto)	Compera	La Moya A	Las Agullas		Mesetas	Pinzalmo	Mimaima	San Pablo *				50
P. M.	Yayata	Nudillo	Las Huertas	La Cabrera		Supatá	Guacamaya	Tobia	San Cayetano				

SUPERVISION

A. M.	San Miguel (Alto)	San Cayetano	Alto de Canoas *			Las Palmas	Villa Gomez	La Moya					13
P. M.				Alsacia		Ibama							

\* No localizado en el Mapa

MINSALUD  
I.N.P.E.S.  
ASCOFAME

# ESTUDIO SANITARIO DE COMUNIDADES RURALES

## CUNDINAMARCA

REGION V

	LUNES	MARTES	MIÉRCOLES	JUEVES	VIERNES	SABADO	DOMINGO	LUNES	MARTES	MIÉRCOLES	JUEVES	VIERNES	SABADO	CODIGO
--	-------	--------	-----------	--------	---------	--------	---------	-------	--------	-----------	--------	---------	--------	--------

ZONA 24

A. M.	La Pradera	El Valle *	El Rosal	El Prado		El Corso		Cartagena	Pueblo Viejo	Dos Caminos	La Magala			51
P. M.	Cascajal	Lo Cuesta	Cuatro Esquinas	Los Llanitos		Mano Blanca		Berlin	San Rafael	San Francisco				

ZONA 25

A. M.	Cajica	Rio Grande	Chuntame	Camelón		Tabio		Guambato	La Punta	Fonquetá				52
P. M.	Capellania	Rincon Santo	Calahan *	Riofrio		Salitre		Martin Espino	Tenjo					

ZONA 26

A. M.	La Moya	Cetime *	Pueblo Viejo *	Parcelas *		Correzuelita (Funza)		El Cocli *	La Florida *	Siete Trages	El Diamante			53
P. M.	El Abra *	Roza *	Vuelta Grande *	Siberia *		El Hato		El Cacique *	Serrezuella (Mosquera)	Balsillas				

ZONA 27

A. M.	San Pedro	Barrablanco	San Antonio *	Pueblo Viejo		La Capilla *		Tena	San Javier	Anapolima	La Paz			54
P. M.	Bojacá	Cubia *	Santa Barbara *	Rincon Santo		El Ocaso		San Joaquin	La Esperanza	San Antonio				

SUPERVISION

A. M.	La Pradera	Rio Grande	Pueblo Viejo *	Pueblo Viejo (Zipacon)		La Moya		La Pradera						14
P. M.				San Pedro		Cajica								

\* No localizado en el mapa.

MINSALUD  
I.N.P.E.S.  
ASCOFAME

# ESTUDIO SANITARIO DE COMUNIDADES RURALES CUNDINAMARCA

## REGION V

LUNES	MARTES	MIERCOLES	JUEVES	VIERNES	SABADO	DOMINGO	LUNES	MARTES	MIERCOLES	JUEVES	VIERNES	SABADO	CODIGO
-------	--------	-----------	--------	---------	--------	---------	-------	--------	-----------	--------	---------	--------	--------

### ZONA 28

A. M.	San Antonio de Tena	San Isidro *	Cuelo	San Agustín *	Santibar	Santa Fe		Pueblo Nuevo	Patio de Bolos *	Napotes				55
P. M.	Santanderito	Chicque	La Rapida	San Jose *	La Rambla	Cnicedo		Las Angustias	Zaragosa	Ponchos *				

### ZONA 29

A. M.	La Chucua	La Despensa *	San Jorge		El Charquito	San Raimundo		La Unión	El Soche * (Sibate)					56
P. M.	La Veredita	Santa Ana	Basatoma *	Tinzuaque	Granada	San Benito II		San Jose *	El Peñon *					

### ZONA 30

A. M.	Soldúa	Alta Gracia	Guchipas	La Venta	Jordan II	La Isla		El Placer	Cucharal	Tierra Negra				57
P. M.	La Esperanza	Pasco	Alto Molino	Jordan I	Jordan III	Espinalito		Mesitas	Plamonte	Aquadita				

### ZONA 31

A. M.	Cabrera	Sta Lucia *	La Reforma	Agua Dulce	Pandi	El Pilar		Partones	San Patricia	Guavio				58
P. M.	Santa Rita	Aposentos	Quebrada Grande	Ospina Pérez	San Bernardo			Tisanse	San José					

### SUPERVISION

A. M.	San Antonio de Tena	La Despensa	Guchipas		Cabrera	La Aguadita		El Charquito						15
P. M.				Ospina Pérez				Santanderito						

\* No localizado en el Mapa

MINSALUD  
I.N.P.E.S.  
ASCOFAME

# ESTUDIO SANITARIO DE COMUNIDADES RURALES

## CUNDINAMARCA

### REGION V

LUNES	MARTES	MIERCOLES	JUEVES	VIERNES	SABADO	DOMINGO	LUNES	MARTES	MIERCOLES	JUEVES	VIERNES	SABADO	CODIGO
-------	--------	-----------	--------	---------	--------	---------	-------	--------	-----------	--------	---------	--------	--------

#### ZONA 32

A. M.	Puerto Libro	Combras			La Azauncho	Tropiche Viejo *		El Dindal	La Paz					
P. M.	Colorados		Tarf	Cordoba	San Pedro			Aguadero	Pto Boyacá					59

#### ZONA 33

A. M.	La Peña	Quebrade Negra	Salitre Negro	Rio Dulce	Sasaima	Maguy		San Bernardo	Jaba	Chimbe (Danubio)				
P. M.	Aguo Blanca	La Magdalena	Cune	Babazol	San Juan *			Alban	La Maria *					60

#### ZONA 34

A. M.	Chaguani	Monte Frio *	Melgas *					Beltran	Guataqui	Nariño				
P. M.	La Table	El Rincon *	Pedregal *	Las Llanadas	Puerto Chaguani	Cambao		Paquito	El Porvenir					61

#### ZONA 35

A. M.	Guayabal de Siquima	Centro	Cachipay	Reventanes	Viani	Guate			Viancito	Alto del Pueblo *				
P. M.	Monca *	El Trigo	Peña Negra	Corralejas	Cañadas	La Plazuela *		Bullima	Alto del Rosg rio	La Sierra				62

#### SUPERVISION

A. M.	Guayabal de Siquima	Montefrio *	Salitre Negro		Colorados	Sasalma		Chaguari						
P. M.				Cordoba										16

\* No localizado en el mapa

MINSALUD  
I.N.P.E.S.  
ASCOFAME

# ESTUDIO SANITARIO DE COMUNIDADES RURALES

## CUNDINAMARCA

REGION V

LUNES	MARTES	MIERCOLES	JUEVES	VIERNES	SABADO	DOMINGO	LUNES	MARTES	MIERCOLES	JUEVES	VIERNES	SABADO
-------	--------	-----------	--------	---------	--------	---------	-------	--------	-----------	--------	---------	--------

### ZONA 36

	Santa Marta	El Golgota *	La Floresta *		Valparaiso	Pall		Vázquez	Rafael Reyes				
A. M.													
P. M.	Quilpa	La Virgen		San Nicolás		Jerusalén		Estación Portillo	San Antonio				63

### ZONA 37

	La Colorada	La Puna	Maiberto	La Salada	Pubenza	Leticia		Guabinal	Zumbamicos				
A. M.													
P. M.	Tete	Palacios *	La Viga	Berlin de Girardot	Presidente	Barzalaza		San Lorenzo	La Carrera *				64

### ZONA 38

	Ricourte	Nilo	Las Palmitas *	Llano del Pozo	Limoncitos *	Las Varas		San José					
A. M.													
P. M.	La Esmeralda	Pueblo Nuevo		San Francisco	Hobal	La Puna (Agua de Dios)		Berlín					65

### ZONA 39

	Subia	Azafrañal	Santa Rita	Cucharal II	San Luis y Chilaus	Bateas		Tibacuy	El Trunfo	Pradilla			
A. M.													
P. M.	Quebrada Honda	Yoyota	Bosachaque	San Vicente Caracoli	Cumaca				La Victoria				66

### SUPERVISION

	Santa Marta	La Puna (Tocaima)	Santa Rita	Llano del Pozo	Maiberto	Azafrañal							
A. M.													
P. M.				Ricourte				Subia					17

\* No localizado en el Mapa.

REGION V

DEPARTAMENTO

DE

M E T A

\* \* \*

MINSALUD - INPES - ASCOFAME  
 Estudio Sanitario de  
 Comunidades Rurales  
 1.972

ASOCIACION  
 FACULTAD  
 CENTRO DE ESTADISTICA

- M E T A -

ZONA	MUNICIPIO	LOCALIDAD	TIPO DE LOCALIDAD
1	Villavicencio	Buenavista	Vereda
1		La Concepción	Insp. de Pol.
1		Pipiral	Vereda
2		Rincón de Pompeya	Insp. de Pol.
2		Santa María	Vereda
2		Santa Rosa	Insp. de Pol.
1		Servitá	Vereda
2		Vanguardia	"
3	Acacías	Chichimene	Vereda
3		Dinamarca	Insp. de Pol.
3		El Cruce de San José	Vereda
1		Manzanares	Insp. de Pol.
3		San Cayetano	Vereda
3		San Juanito	"
4	Cabuyaro	Cabuyaro	Cab. Mpal.
5		Castilla	Cab. Mpal.
5	Castilla	San Lorenzo	Insp. de Pol.
5		Cubarral	Cab. Mpal.
5	Cubarral	El Dorado	Insp. de Pol.
2		Cumaral	Cab. Mpal.
4	Cumaral	Barranca de Upía	Insp. de Pol.
2		Guacavía	"
2		San Nicolás	"
2		Veracruz (Pto. Picuca)	"

ZONA	MUNICIPIO	LOCALIDAD	TIPO DE LOCALIDAD
1	El Calvario	El Calvario	Cab. Mpal.
1		El Palmar	Vereda
1		Monfort	Insp. de Pol.
1		San Francisco	"
1		San Juanito	"
1		San Roque	Vereda
1		Santa Helena	"
7	Fuente de Oro	Fuente de Oro	Cab. Mpal.
7		Puerto Aljure	Insp. de Pol.
7		Puerto Limón	"
7		Puerto Santander	"
6	Granada	Canaguaro	Insp. de Pol.
6		Dos Quebradas	"
6		La Cal	"
6		La Playa	"
6		Puerto Caldas(Granada)	"
6		Uribe	"
3	Guamal	Guamal	Cab. Mpal.
3		Humadea	Insp. de Pol.
3		Orotoy	Vereda
3		Pio XII	"
4	Puerto Gaitán	Puerto Gaitán	Cab. Mpal.
4		Planas	Insp. de Pol.
4		San Pedro Arimena	"
5	Puerto López	Cumaralito	Insp. de Pol.
4		Cháviva	"
2		La Balsa	"
2		Pachaquiario	"
4		Puerto Porfía	"
4		Remolino	"
7	Puerto Lleras	Puerto Lleras	Cab. Mpal.
7		Puerto Rico	Insp. de Pol.
2	Restrepo	Restrepo	Cab. Mpal.
2		Caney Alto	Vereda

ZONA	MUNICIPIO	LOCALIDAD	TIPO DE LOCALIDAD
5	San Carlos Guaroa	San Carlos Guaroa	Cab. Mpal.
5		El Barro	Insp. de Fol.
3		Pajure	"
3		Surimena	"
6	San Juan de Arama	San Juan de Arama	Cab. Mpal.
6		La Macarena	Insp. de Fol.
6		Mesetas	"
5	San Martín	San Martín	Cab. Mpal.
5		El Merey	Insp. de Fol.
3		La Reforma	"
6		Medellín del Ariari	"
7		Rincón de Bolívar	"
5		San Isidro	"

\* \* \*

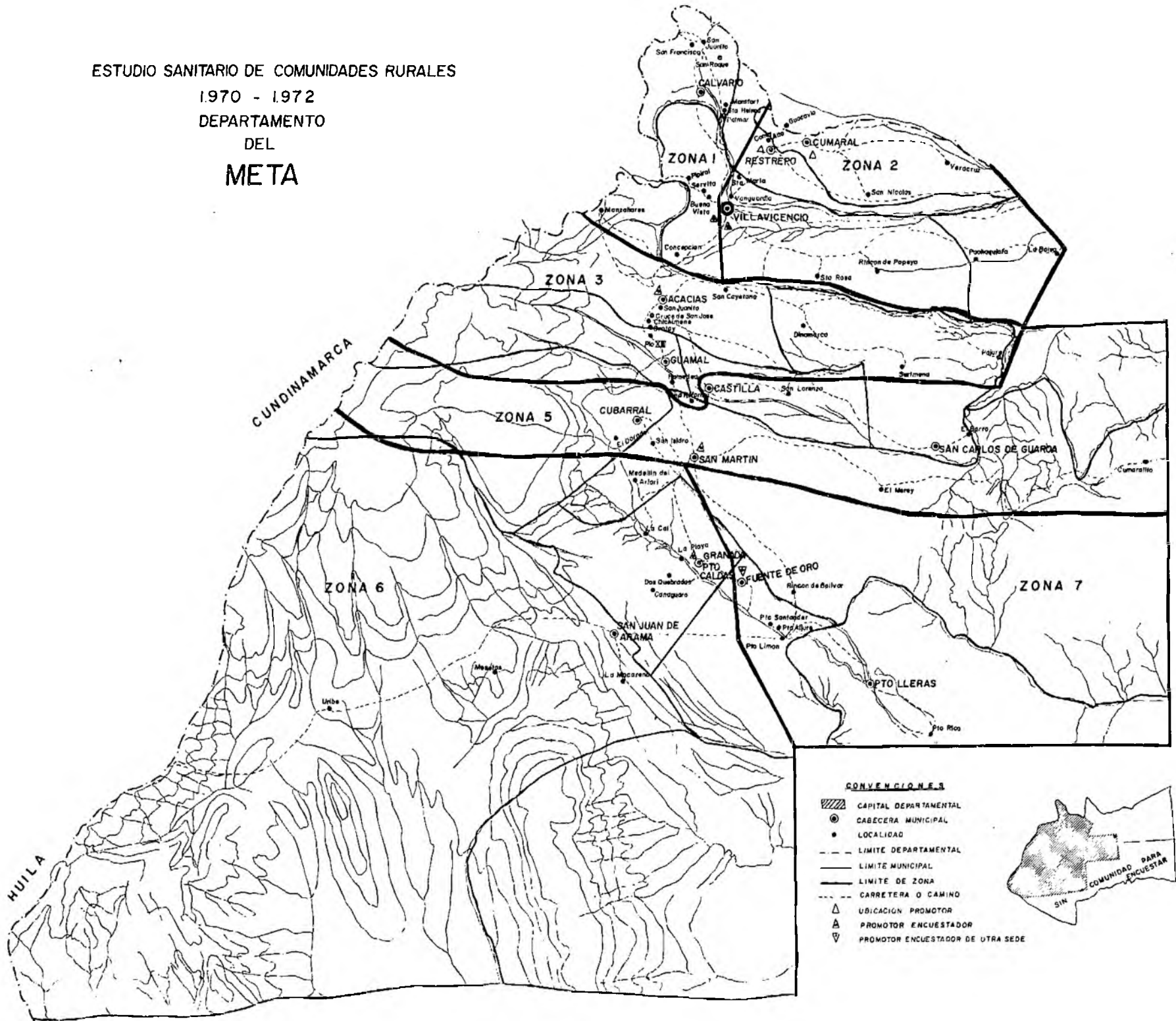
ESTUDIO SANITARIO DE COMUNIDADES RURALES

1970 - 1972

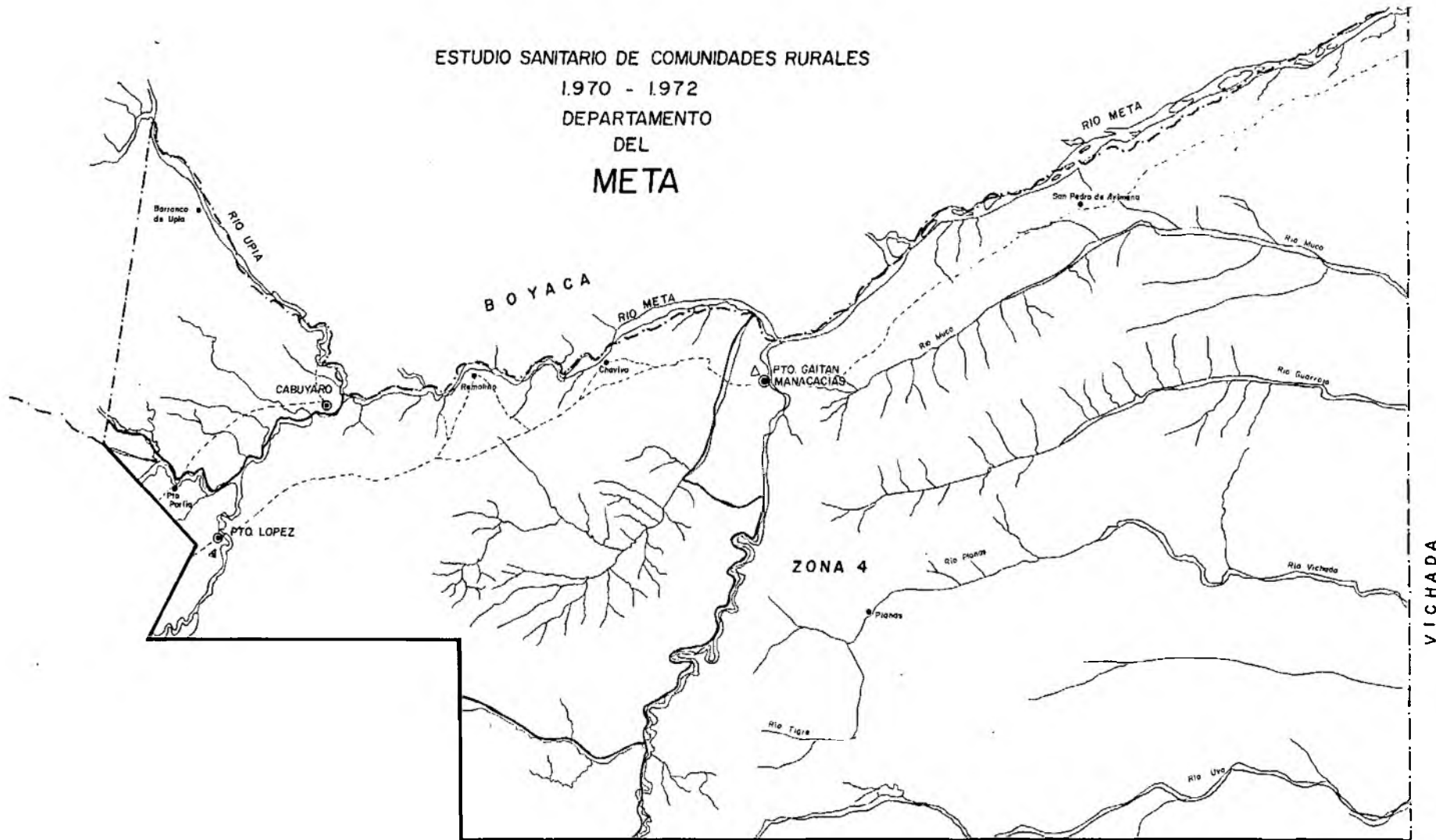
DEPARTAMENTO

DEL

META



ESTUDIO SANITARIO DE COMUNIDADES RURALES  
1.970 - 1.972  
DEPARTAMENTO  
DEL  
META



CONVENCIONES

- ▨ CAPITAL DEPARTAMENTAL
- ⊙ CABECERA MUNICIPAL
- LOCALIDAD
- - - LIMITE DEPARTAMENTAL
- - - LIMITE MUNICIPAL
- LIMITE DE ZONA
- - - CARRETERA O CAMINO
- △ UBICACION PROMOTOR
- ▲ PROMOTOR ENCUESTADOR
- ▽ PROMOTOR ENCUESTADOR DE OTRA SEDE



MINSALUD  
I.N.P.E.S.  
ASCOFAME

# ESTUDIO SANITARIO DE COMUNIDADES RURALES

DEPARTAMENTO DEL META

REGION V

	LUNES	MARTES	MIERCOLES	JUEVES	VIERNES	SABADO	DOMINGO	LUNES	MARTES	MIERCOLES	JUEVES	VIERNES	SABADO	CODIGO
<b>ZONA 1</b>														
A. M.			Buenvista Servitá	Concepcion		El Calvario		San Roque	San Francisco	San Juanito		Manfort	Santa Helena	67
P. M.			Pipiral	Manzanarez									Palmar	
<b>ZONA 2</b>														
A. M.			Vanguardia	Caney Alto	Veracruz			Santa Rosa	Rincón de Pom paya	Pachoquaro				68
P. M.			Santa María	Guacavía	San Nicolás					La Bolsa				
<b>ZONA 3</b>														
A. M.			San Coyatano	Dinamarca	Surimeno			Pajuro	San Juanito	Oretoy	Humadec	La Reforma		69
P. M.									Chichimene	Pla XII				
<b>ZONA 4</b>														
A. M.			Puerto Porfia	Cabuyaro		Barranca de Upla		Remolino	Pto. Gallán (Monescacas)	San Pedro de Arimena				70
P. M.								Chaviva				Planas		
<b>SUPERVISION</b>														
A. M.						Barranca de Upla		Servitá	San Juanito ( Zona 3 )	Guacavía	Chichimene			18
P. M.			Santa María	Manzanarez								Pto. Porfia		

